KONCEPCE VYKRESLENÍ INDEXŮ GEOLOGICKÝCH JEDNOTEK A ZNAČEK vč. MĚŘENÍ DOKUMENTAČNÍCH BODŮ

INDEXY GEOLOGICKÝCH JEDNOTEK

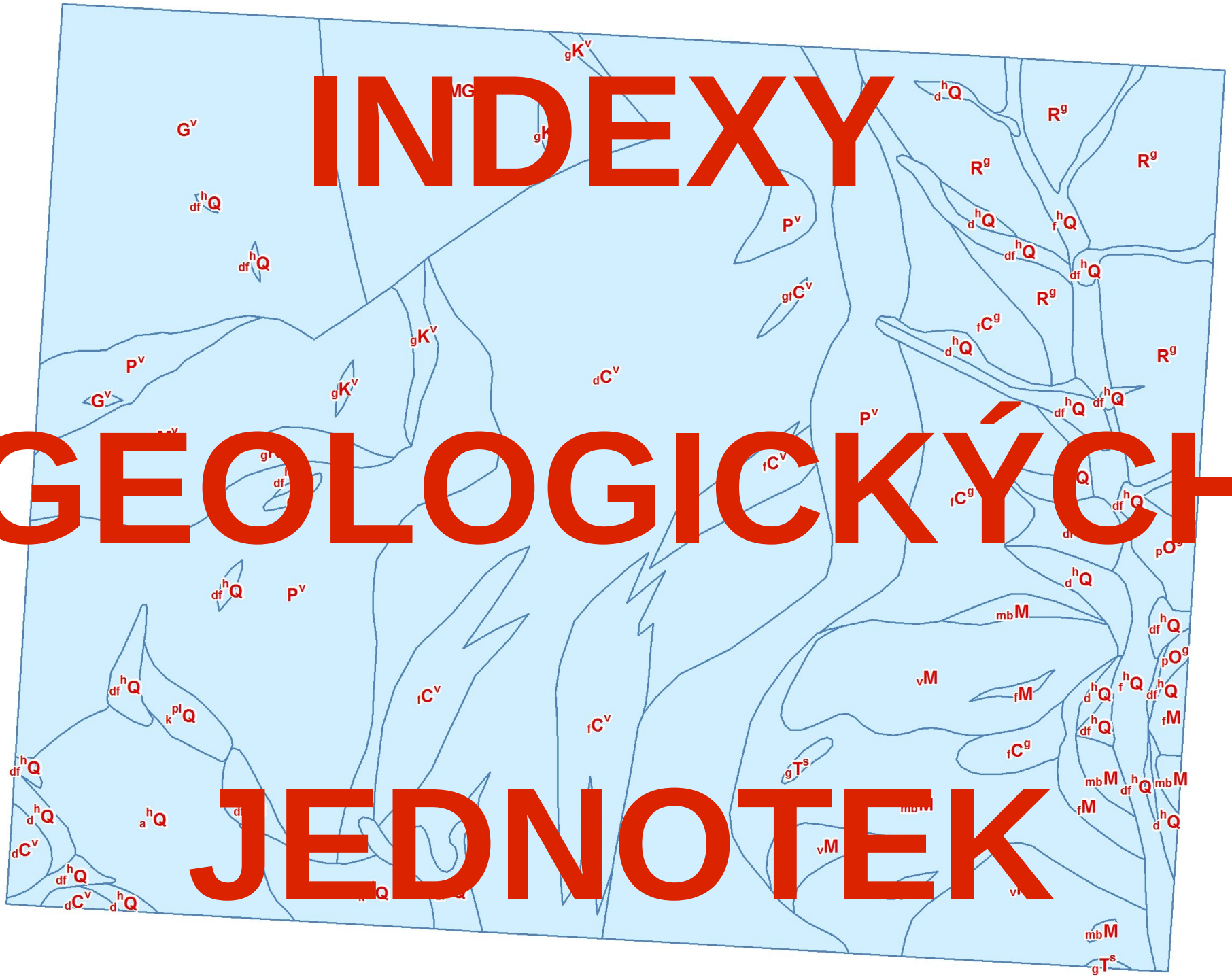

FID	Shape *	id_jedn...
0	Point	38
1	Point	39
2	Point	31
3	Point	31
4	Point	31
5	Point	31
6	Point	31
7	Point	40
8	Point	38
9	Point	33
10	Point	33
11	Point	33
12	Point	33
13	Point	5
14	Point	2
15	Point	2
16	Point	6
17	Point	2
18	Point	6
19	Point	2
20	Point	2
21	Point	4
22	Point	4
23	Point	2
24	Point	2
25	Point	38
26	Point	35
27	Point	35
28	Point	2
29	Point	2
30	Point	34
31	Point	34
32	Point	34
33	Point	37
34	Point	35
35	Point	24
36	Point	24
37	Point	24
38	Point	2
39	Point	2
40	Point	2
41	Point	2
42	Point	2
43	Point	2
44	Point	2
45	Point	2
46	Point	4
47	Point	4
48	Point	4
49	Point	4
50	Point	4
51	Point	4
52	Point	4
53	Point	1
54	Point	1
55	Point	14
56	Point	15
57	Point	15
58	Point	15
59	Point	15
60	Point	8
61	Point	14
62	Point	17
63	Point	17
64	Point	14
65	Point	30
66	Point	30
67	Point	30
68	Point	30
69	Point	30
70	Point	29

Bodová vrstva s atributem obsahujícím kód příslušné geologické jednotky – tato vrstva slouží k zajištění zkopírování tohoto atributu na generované polygony geologických jednotek, ale my ji můžeme použít i pro vykreslení indexů

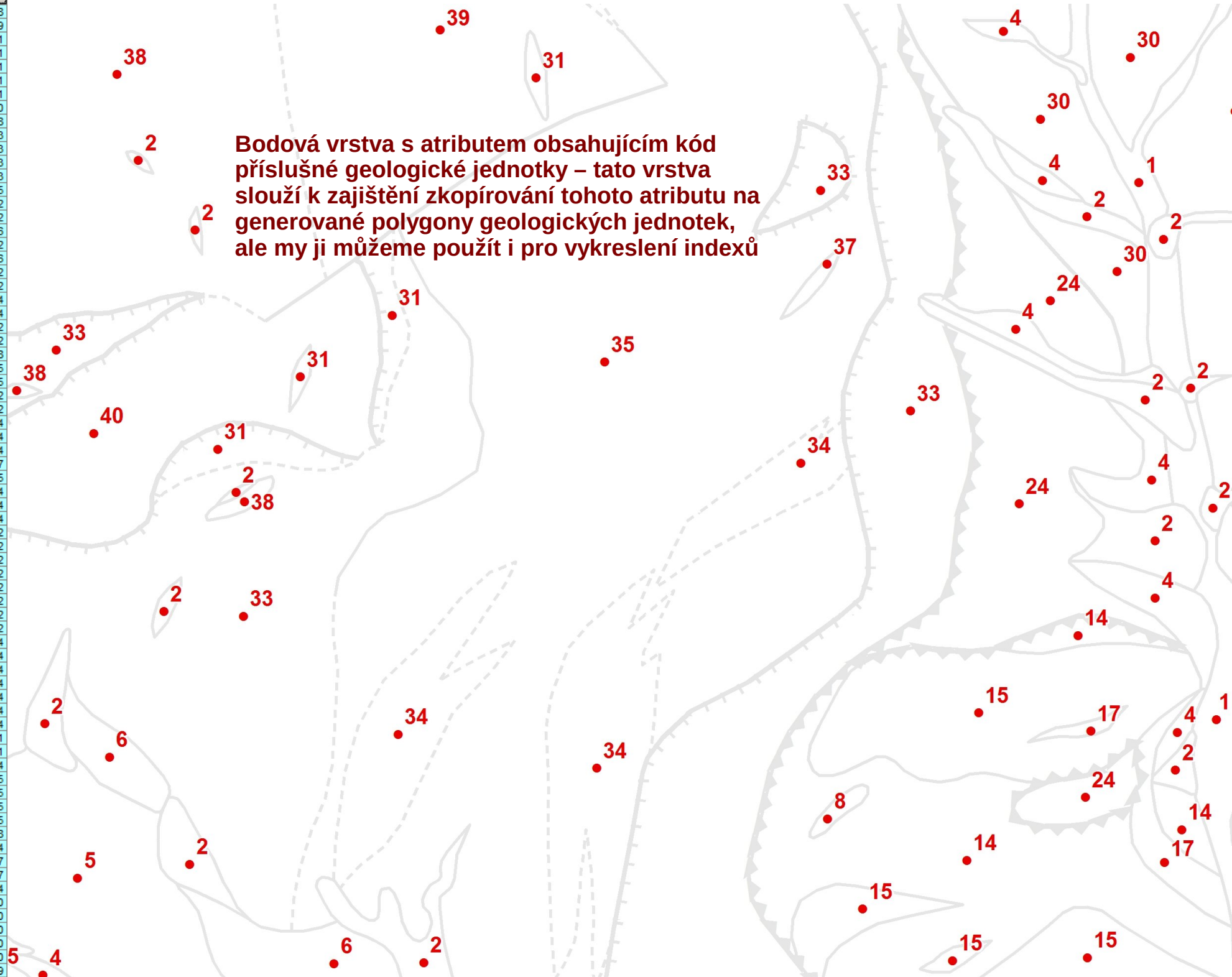

LEGENDA:

1. KVARTÉR

$^{h}_{f}Q$ - fluviální sed. (10)

$^{h}_{df}Q$ - deluviofluviální sed. (2)

$^{h}_{d}Q$ - deluviální sed. (3)

$^{h}_{a}Q$ - antropogén

$^{pl}_{k}Q$ - pleistocén (3)

2. GEMER

Silica $_{g}T^{s}$. Gutenstein váp. (13)

3. MELIATA

$_{mb}M$ - metabazit (14)

$_{v}M$ - mramory (11)

$_{f}M$ - fylity (18)

$_{k}M$

4. DEHTINSKÝ KARBON

$_{f}C^{s}$ - fylity (23)

5. GELNICKÁ SKUPINA

ρ^{s} - porfyroid (22)

$_{p}O^{s}$ - metapískovce, metadroby (20)

6. VEPOR

⇒ KŘÍDA

$_{g}K^{v}$ - granit, permatit (5)

⇒ PERM

P^{v} - arkózy, kraveity, metapískovce (18)

⇒ KARBON

$_{f}C^{v}$ - fylity (25)

$_{d}C^{v}$ - metadroby (26)

$_{gf}C^{v}$ - grafitické fylity (25)

7. FUNDAMENT

γ^{v} - granitoidy (7)

$_{M}G^{v}$ - migmatit, ortorula (8)

M^{v} - pararula (9)

8. STRUKTURNÍ PRVKY

vrstevnatost

příkrovová linie (0,3 mm)

násunová linie

zlom (0,5 mm)

geologická hranice (0,1 mm)

– · – – · – předpokládaná

projevy kontaktní metamorfózy (0,1 mm)

Přehled mapování:

1.
2.
3.

1. Adamcová - Culka
2. Bokr - Sadloňová
3. Domnosilová - Pourová

Jak ve vykreslování záznamů ArcGISu používat horní a dolní index?

Stačí do záznamu vložit tagy <sup> a <sub>

Normální text
^{horní index}
_{dolní index}

FID	Shape *	id_jedn
53	Point	1
54	Point	1
14	Point	2
15	Point	2
17	Point	2
19	Point	2
20	Point	2
23	Point	2
24	Point	2
28	Point	2
29	Point	2
38	Point	2
39	Point	2
40	Point	2
41	Point	2
42	Point	2
43	Point	2
44	Point	2
45	Point	2
76	Point	2
77	Point	2
21	Point	4
22	Point	4
46	Point	4
47	Point	4
48	Point	4
49	Point	4
50	Point	4
51	Point	4
52	Point	4
13	Point	5
16	Point	6
18	Point	6
60	Point	8
75	Point	8
55	Point	14
61	Point	14
64	Point	14
72	Point	14
74	Point	14
56	Point	15
57	Point	15
58	Point	15
59	Point	15
62	Point	17
63	Point	17
73	Point	17
35	Point	24
36	Point	24
37	Point	24
70	Point	29
71	Point	29
65	Point	30
66	Point	30
67	Point	30
68	Point	30
69	Point	30
2	Point	31
3	Point	31
4	Point	31
5	Point	31
6	Point	31
9	Point	33
10	Point	33
11	Point	33
12	Point	33
30	Point	34
31	Point	34
32	Point	34
26	Point	35
27	Point	35



V posledním sloupci tabulky jsou uvedeny indexy jednotek i s formátováním na horní a dolní indexy (s příslušnými tagy)

_fM
_fM
_fC^g
_fC^g
_fC^g
_pO^g
_pO^g
R^g
R^g
R^g
R^g
R^g
_gK^v
_gK^v
_gK^v
_gK^v
_gK^v
P^v
P^v
P^v
P^v
_fC^v
_fC^v
_fC^v
_dC^v
_dC^v

Samostatná tabulka geologických jednotek

ID *	NAZEV	ZNAK	JEDNOTKA	UTVAR	SUBJEDN	BARVA	LEGENDA	LEGCISLO	ZNAK_IND
1	fluviální sedimenty	fhQ	Pokryvné útvary	kvartér		10	Kvartér - fluviální sedimenty	01 Kvartér - fluviální sedimenty	_f^hQ
2	deluviofluviální sedimenty	dfhQ	Pokryvné útvary	kvartér		2	Kvartér - deluviofluviální sedimenty	02 Kvartér - deluviofluviální sedimenty	_{df}^hQ
3	sutě, kamenná moře	dshQ	Pokryvné útvary	kvartér		3	Kvartér - sutě, kamenná moře	03 Kvartér - sutě, kamenná moře	_{ds}^hQ
4	deluviální sedimenty	dhQ	Pokryvné útvary	kvartér		3	Kvartér - deluviální sedimenty	04 Kvartér - deluviální sedimenty	_d^hQ
5	antropogén	anQ	Pokryvné útvary	kvartér		0	Kvartér - antropogén	05 Kvartér - antropogén	_a^hQ
6	pleistocén	kplQ	Pokryvné útvary	kvartér		3	Kvartér - pleistocén	06 Kvartér - pleistocén	_k^{pl}Q
7	terciér - jíly, písky	ipN	Pokryvné útvary	terciér		0	Terciér - jíly, písky	07 Terciér - jíly, písky	_{ip}N
8	Gutensteinské vápence	gTs	Gemer		Silica	13	Gemer - Silica - Gutensteinské vápence	08 Gemer - Silica - Gutensteinské vápence	_gT^s
9	světlé Steinalmské vápence	vTs	Gemer		Silica	11	Gemer - Silica - světlé Steinalmské vápence	09 Gemer - Silica - světlé Steinalmské vápence	_vT^s
10	Gutensteinské dolomity	gTt	Gemer		Turnaikum	13	Gemer - Turnaikum - Gutensteinské dolomity	10 Gemer - Turnaikum - Gutensteinské dolomity	<sub>g</subT>^t
11	Hončianské vápence	hTt	Gemer		Turnaikum	11	Gemer - Turnaikum - Hončianské vápence	11 Gemer - Turnaikum - Hončianské vápence	_hT^t
12	Reiflinské vápence	rTt	Gemer		Turnaikum	28	Gemer - Turnaikum - Reiflinské vápence	12 Gemer - Turnaikum - Reiflinské vápence	_rT^t
13	Rauvaky	rrTr	Gemer		Turnaikum	11	Gemer - Turnaikum - Rauvaky	13 Gemer - Turnaikum - Rauvaky	_{rr}T^r
14	metabazity	mbM	Gemer		Meliata	14	Gemer - Meliata - metabazity	14 Gemer - Meliata - metabazity	_{mb}M
15	mramory	vM	Gemer		Meliata	11	Gemer - Meliata - mramory	15 Gemer - Meliata - mramory	_vM
16	fylity s chloritoidem	fM	Gemer		Meliata	18	Gemer - Meliata - fylity s chloritoidem	16 Gemer - Meliata - fylity s chloritoidem	_fM
17	fylity bez chloritoidu	fM	Gemer		Meliata	18	Gemer - Meliata - fylity bez chloritoidu	17 Gemer - Meliata - fylity bez chloritoidu	_fM
18	metakonglomeráty	kM	Gemer		Meliata	18	Gemer - Meliata - metakonglomeráty	18 Gemer - Meliata - metakonglomeráty	_kM
19	bazální brekcie	brPg	Gemer	perm	perm	21	Gemer - perm - bazální brekcie	19 Gemer - perm - bazální brekcie	_{br}^Pg
20	metakonglomeráty	kPg	Gemer	perm	perm	21	Gemer - perm - metakonglomeráty	20 Gemer - perm - metakonglomeráty	_k^Pg
21	písčité břidlice s vulkanickou příměsí	pPg	Gemer	perm	perm	21	Gemer - perm - písčité břidlice s vulkanickou přím	21 Gemer - perm - písčité břidlice s vulkanickou p	_p^Pg
22	písčité břidlice, metaarkózy, metaprachovce	pPg	Gemer	perm	perm	21	Gemer - perm - písčité břidlice, metaarkózy, metap	22 Gemer - perm - písčité břidlice, metaarkózy, me	_p^Pg
23	černé břidlice	čbPg	Gemer	perm	perm	21	Gemer - perm - černé břidlice	23 Gemer - perm - černé břidlice	_{čb}^Pg
24	fylity	fCg	Gemer	karbon	Ochtinský karbon	23	Gemer - Ochtinský karbon - fylity	24 Gemer - Ochtinský karbon - fylity	_fC^g
25	karbonáty	cCg	Gemer	karbon	Ochtinský karbon	0	Gemer - Ochtinský karbon - karbonáty	25 Gemer - Ochtinský karbon - karbonáty	_cC^g
26	metabazity - tufy	tCg	Gemer	karbon	Ochtinský karbon	14	Gemer - Ochtinský karbon - metabazity - tufy	26 Gemer - Ochtinský karbon - metabazity - tufy	_tC^g
27	metabazalty	A	Gemer	karbon	Ochtinský karbon	14	Gemer - Ochtinský karbon - metabazalty	27 Gemer - Ochtinský karbon - metabazalty	A
28	černé fylity	čfSg	Gemer		Gelnická skupina	23	Gemer - Gelnická skupina - černé fylity	28 Gemer - Gelnická skupina - černé fylity	_{čf}S^g
29	metapískovce, metadroby	pOg	Gemer		Gelnická skupina	20	Gemer - Gelnická skupina - metapískovce, metadroby	29 Gemer - Gelnická skupina - metapískovce, metadr	_pO^g
30	porfyroid	Rg	Gemer		Gelnická skupina	22	Gemer - Gelnická skupina - porfyroid	30 Gemer - Gelnická skupina - porfyroid	R^g
31	granit, pegmatit	gKv	Vepor	křída		5	Vepor - křída - granit, pegmatit	31 Vepor - křída - granit, pegmatit	_gK^v
32	kvarcit	gTv	Vepor	trias		9	Vepor - trias - kvarcit	32 Vepor - trias - kvarcit	_gT^v
33	arkózy, kvarcity, metapískovce	Pv	Vepor	perm		18	Vepor - perm - arkózy, kvarcity, metapískovce	33 Vepor - perm - arkózy, kvarcity, metapískovce	P^v
34	fylity	fCv	Vepor	karbon	Slatvinský karbon	25	Vepor - Slatvinský karbon - fylity	34 Vepor - Slatvinský karbon - fylity	_fC^v
35	metadroby	dCv	Vepor	karbon	Slatvinský karbon	26	Vepor - Slatvinský karbon - metadroby	35 Vepor - Slatvinský karbon - metadroby	_dC^v
36	rohovce	Cv	Vepor	karbon	Slatvinský karbon	26	Vepor - Slatvinský karbon - rohovce	36 Vepor - Slatvinský karbon - rohovce	C^v
37	grafitické fylity	gfCv	Vepor	karbon	Slatvinský karbon	25	Vepor - Slatvinský karbon - grafitické fylity	37 Vepor - Slatvinský karbon - grafitické fylity	_{gf}C^v
38	granitoidy	Gv	Vepor		Veporský fundament	7	Vepor - fundament - granitoidy	38 Vepor - fundament - granitoidy	G^v
39	migmatit, ortorula	MGv	Vepor		Veporský fundament	8	Vepor - fundament - migmatit, ortorula	39 Vepor - fundament - migmatit, ortorula	MG^v
40	pararula	Mv	Vepor		Veporský fundament	8	Vepor - fundament - pararula	40 Vepor - fundament - pararula	M^v

K bodové vrstvě s kódy geologických jednotek (využité pro generování polygonů) si pomocí JOINu připojíme sloupce z tabulky geologických jednotek a budeme moci na těchto bodech vytvořit popisky s indexy geologických jednotek

FID	Shape *	id_jedn	ID *	NAZEV	ZNAK	JEDNOTKA	UTVAR	SUBJEDN	BARVA	LEGENDA	LEGCISLO	jednotky.ZNAK_IND
53	Point	1	1	fluviální sedimenty	fhQ	Pokryvné útvary	kvartér		10	Kvartér - fluviální sedimenty	01 Kvartér - fluviální sedimenty	_f^hQ
54	Point	1	1	fluviální sedimenty	fhQ	Pokryvné útvary	kvartér		10	Kvartér - fluviální sedimenty	01 Kvartér - fluviální sedimenty	_f^hQ
14	Point	2	2	deluviofluviální sedimenty	dfhQ	Pokryvné útvary	kvartér		2	Kvartér - deluviofluviální sedimenty	02 Kvartér - deluviofluviální sedimenty	_{df}^hQ
15	Point	2	2	deluviofluviální sedimenty	dfhQ	Pokryvné útvary	kvartér		2	Kvartér - deluviofluviální sedimenty	02 Kvartér - deluviofluviální sedimenty	_{df}^hQ
17	Point	2	2	deluviofluviální sedimenty	dfhQ	Pokryvné útvary	kvartér		2	Kvartér - deluviofluviální sedimenty	02 Kvartér - deluviofluviální sedimenty	_{df}^hQ
19	Point	2	2	deluviofluviální sedimenty	dfhQ	Pokryvné útvary	kvartér		2	Kvartér - deluviofluviální sedimenty	02 Kvartér - deluviofluviální sedimenty	_{df}^hQ
20	Point	2	2	deluviofluviální sedimenty	dfhQ	Pokryvné útvary	kvartér		2	Kvartér - deluviofluviální sedimenty	02 Kvartér - deluviofluviální sedimenty	_{df}^hQ
23	Point	2	2	deluviofluviální sedimenty	dfhQ	Pokryvné útvary	kvartér		2	Kvartér - deluviofluviální sedimenty	02 Kvartér - deluviofluviální sedimenty	_{df}^hQ
24	Point	2	2	deluviofluviální sedimenty	dfhQ	Pokryvné útvary	kvartér		2	Kvartér - deluviofluviální sedimenty	02 Kvartér - deluviofluviální sedimenty	_{df}^hQ
28	Point	2	2	deluviofluviální sedimenty	dfhQ	Pokryvné útvary	kvartér		2	Kvartér - deluviofluviální sedimenty	02 Kvartér - deluviofluviální sedimenty	_{df}^hQ
29	Point	2	2	deluviofluviální sedimenty	dfhQ	Pokryvné útvary	kvartér		2	Kvartér - deluviofluviální sedimenty	02 Kvartér - deluviofluviální sedimenty	_{df}^hQ
38	Point	2	2	deluviofluviální sedimenty	dfhQ	Pokryvné útvary	kvartér		2	Kvartér - deluviofluviální sedimenty	02 Kvartér - deluviofluviální sedimenty	_{df}^hQ
39	Point	2	2	deluviofluviální sedimenty	dfhQ	Pokryvné útvary	kvartér		2	Kvartér - deluviofluviální sedimenty	02 Kvartér - deluviofluviální sedimenty	_{df}^hQ
40	Point	2	2	deluviofluviální sedimenty	dfhQ	Pokryvné útvary	kvartér		2	Kvartér - deluviofluviální sedimenty	02 Kvartér - deluviofluviální sedimenty	_{df}^hQ
41	Point	2	2	deluviofluviální sedimenty	dfhQ	Pokryvné útvary	kvartér		2	Kvartér - deluviofluviální sedimenty	02 Kvartér - deluviofluviální sedimenty	_{df}^hQ
42	Point	2	2	deluviofluviální sedimenty	dfhQ	Pokryvné útvary	kvartér		2	Kvartér - deluviofluviální sedimenty	02 Kvartér - deluviofluviální sedimenty	_{df}^hQ
43	Point	2	2	deluviofluviální sedimenty	dfhQ	Pokryvné útvary	kvartér		2	Kvartér - deluviofluviální sedimenty	02 Kvartér - deluviofluviální sedimenty	_{df}^hQ
44	Point	2	2	deluviofluviální sedimenty	dfhQ	Pokryvné útvary	kvartér		2	Kvartér - deluviofluviální sedimenty	02 Kvartér - deluviofluviální sedimenty	_{df}^hQ
45	Point	2	2	deluviofluviální sedimenty	dfhQ	Pokryvné útvary	kvartér		2	Kvartér - deluviofluviální sedimenty	02 Kvartér - deluviofluviální sedimenty	_{df}^hQ
76	Point	2	2	deluviofluviální sedimenty	dfhQ	Pokryvné útvary	kvartér		2	Kvartér - deluviofluviální sedimenty	02 Kvartér - deluviofluviální sedimenty	_{df}^hQ
77	Point	2	2	deluviofluviální sedimenty	dfhQ	Pokryvné útvary	kvartér		2	Kvartér - deluviofluviální sedimenty	02 Kvartér - deluviofluviální sedimenty	_{df}^hQ
21	Point	4	4	deluviální sedimenty	dhQ	Pokryvné útvary	kvartér		3	Kvartér - deluviální sedimenty	04 Kvartér - deluviální sedimenty	_d^hQ
22	Point	4	4	deluviální sedimenty	dhQ	Pokryvné útvary	kvartér		3	Kvartér - deluviální sedimenty	04 Kvartér - deluviální sedimenty	_d^hQ
46	Point	4	4	deluviální sedimenty	dhQ	Pokryvné útvary	kvartér		3	Kvartér - deluviální sedimenty	04 Kvartér - deluviální sedimenty	_d^hQ
47	Point	4	4	deluviální sedimenty	dhQ	Pokryvné útvary	kvartér		3	Kvartér - deluviální sedimenty	04 Kvartér - deluviální sedimenty	_d^hQ
48	Point	4	4	deluviální sedimenty	dhQ	Pokryvné útvary	kvartér		3	Kvartér - deluviální sedimenty	04 Kvartér - deluviální sedimenty	_d^hQ
49	Point	4	4	deluviální sedimenty	dhQ	Pokryvné útvary	kvartér		3	Kvartér - deluviální sedimenty	04 Kvartér - deluviální sedimenty	_d^hQ
50	Point	4	4	deluviální sedimenty	dhQ	Pokryvné útvary	kvartér		3	Kvartér - deluviální sedimenty	04 Kvartér - deluviální sedimenty	_d^hQ
51	Point	4	4	deluviální sedimenty	dhQ	Pokryvné útvary	kvartér		3	Kvartér - deluviální sedimenty	04 Kvartér - deluviální sedimenty	_d^hQ
52	Point	4	4	deluviální sedimenty	dhQ	Pokryvné útvary	kvartér		3	Kvartér - deluviální sedimenty	04 Kvartér - deluviální sedimenty	_d^hQ
13	Point	5	5	antropogén	anQ	Pokryvné útvary	kvartér		0	Kvartér - antropogén	05 Kvartér - antropogén	_a^hQ
16	Point	6	6	pleistocén	kplQ	Pokryvné útvary	kvartér		3	Kvartér - pleistocén	06 Kvartér - pleistocén	_k^{pl}Q
18	Point	6	6	pleistocén	kplQ	Pokryvné útvary	kvartér		3	Kvartér - pleistocén	06 Kvartér - pleistocén	_k^{pl}Q
60	Point	8	8	Gutensteinské vápence	gTs	Gemer		Silica	13	Gemer - Silica - Gutensteinské vápence	08 Gemer - Silica - Gutensteinské vápence	_gT^s
75	Point	8	8	Gutensteinské vápence	gTs	Gemer		Silica	13	Gemer - Silica - Gutensteinské vápence	08 Gemer - Silica - Gutensteinské vápence	_gT^s
55	Point	14	14	metabazity	mbM	Gemer		Meliata	14	Gemer - Meliata - metabazity	14 Gemer - Meliata - metabazity	_{mb}M
61	Point	14	14	metabazity	mbM	Gemer		Meliata	14	Gemer - Meliata - metabazity	14 Gemer - Meliata - metabazity	_{mb}M
64	Point	14	14	metabazity	mbM	Gemer		Meliata	14	Gemer - Meliata - metabazity	14 Gemer - Meliata - metabazity	_{mb}M
72	Point	14	14	metabazity	mbM	Gemer		Meliata	14	Gemer - Meliata - metabazity	14 Gemer - Meliata - metabazity	_{mb}M
74	Point	14	14	metabazity	mbM	Gemer		Meliata	14	Gemer - Meliata - metabazity	14 Gemer - Meliata - metabazity	_{mb}M
56	Point	15	15	mramory	vM	Gemer		Meliata	11	Gemer - Meliata - mramory	15 Gemer - Meliata - mramory	_vM
57	Point	15	15	mramory	vM	Gemer		Meliata	11	Gemer - Meliata - mramory	15 Gemer - Meliata - mramory	_vM
58	Point	15	15	mramory	vM	Gemer		Meliata	11	Gemer - Meliata - mramory	15 Gemer - Meliata - mramory	_vM
59	Point	15	15	mramory	vM	Gemer		Meliata	11	Gemer - Meliata - mramory	15 Gemer - Meliata - mramory	_vM
62	Point	17	17	fylity bez chloritoidu	fM	Gemer		Meliata	18	Gemer - Meliata - fylity bez chloritoidu	17 Gemer - Meliata - fylity bez chloritoidu	_fM
63	Point	17	17	fylity bez chloritoidu	fM	Gemer		Meliata	18	Gemer - Meliata - fylity bez chloritoidu	17 Gemer - Meliata - fylity bez chloritoidu	_fM
73	Point	17	17	fylity bez chloritoidu	fM	Gemer		Meliata	18	Gemer - Meliata - fylity bez chloritoidu	17 Gemer - Meliata - fylity bez chloritoidu	_fM
35	Point	24	24	fylity	fCg	Gemer	karbon	Ochtinský karbon	23	Gemer - Ochtinský karbon - fylity	24 Gemer - Ochtinský karbon - fylity	_fC^g
36	Point	24	24	fylity	fCg	Gemer	karbon	Ochtinský karbon	23	Gemer - Ochtinský karbon - fylity	24 Gemer - Ochtinský karbon - fylity	_fC^g
37	Point	24	24	fylity	fCg	Gemer	karbon	Ochtinský karbon	23	Gemer - Ochtinský karbon - fylity	24 Gemer - Ochtinský karbon - fylity	_fC^g
70	Point	29	29	metapískovce, metadroby	pOg	Gemer		Gelnická skupina	20	Gemer - Gelnická skupina - metapískovce, metadroby	29 Gemer - Gelnická skupina - metapískovce, metadr	_pO^g
71	Point	29	29	metapískovce, metadroby	pOg	Gemer		Gelnická skupina	20	Gemer - Gelnická skupina - metapískovce, metadroby	29 Gemer - Gelnická skupina - metapískovce, metadr	_pO^g
65	Point	30	30	porfyroid	Rg	Gemer		Gelnická skupina	22	Gemer - Gelnická skupina - porfyroid	30 Gemer - Gelnická skupina - porfyroid	R^g
66	Point	30	30	porfyroid	Rg	Gemer		Gelnická skupina	22	Gemer - Gelnická skupina - porfyroid	30 Gemer - Gelnická skupina - porfyroid	R^g
67	Point	30	30	porfyroid	Rg	Gemer		Gelnická skupina	22	Gemer - Gelnická skupina - porfyroid	30 Gemer - Gelnická skupina - porfyroid	R^g
68	Point	30	30	porfyroid	Rg	Gemer		Gelnická skupina	22	Gemer - Gelnická skupina - porfyroid	30 Gemer - Gelnická skupina - porfyroid	R^g
69	Point	30	30	porfyroid	Rg	Gemer		Gelnická skupina	22	Gemer - Gelnická skupina - porfyroid	30 Gemer - Gelnická skupina - porfyroid	R^g
2	Point	31	31	granit, pegmatit	gKv	Vepor	křída		5	Vepor - křída - granit, pegmatit	31 Vepor - křída - granit, pegmatit	_gK^v
3	Point	31	31	granit, pegmatit	gKv	Vepor	křída		5	Vepor - křída - granit, pegmatit	31 Vepor - křída - granit, pegmatit	_gK^v
4	Point	31	31	granit, pegmatit	gKv	Vepor	křída		5	Vepor - křída - granit, pegmatit	31 Vepor - křída - granit, pegmatit	_gK^v
5	Point	31	31	granit, pegmatit	gKv	Vepor	křída		5	Vepor - křída - granit, pegmatit	31 Vepor - křída - granit, pegmatit	_gK^v
6	Point	31	31	granit, pegmatit	gKv	Vepor	křída		5	Vepor - křída - granit, pegmatit	31 Vepor - křída - granit, pegmatit	_gK^v
9	Point	33	33	arkózy, kvarcity, metapískovce	Pv	Vepor	perm		18	Vepor - perm - arkózy, kvarcity, metapískovce	33 Vepor - perm - arkózy, kvarcity, metapískovce	P^v
10	Point	33	33	arkózy, kvarcity, metapískovce	Pv	Vepor	perm		18	Vepor - perm - arkózy, kvarcity, metapískovce	33 Vepor - perm - arkózy, kvarcity, metapískovce	P^v
11	Point	33	33	arkózy, kvarcity, metapískovce	Pv	Vepor	perm		18	Vepor - perm - arkózy, kvarcity, metapískovce	33 Vepor - perm - arkózy, kvarcity, metapískovce	P^v
12	Point	33	33	arkózy, kvarcity, metapískovce	Pv	Vepor	perm		18	Vepor - perm - arkózy, kvarcity, metapískovce	33 Vepor - perm - arkózy, kvarcity, metapískovce	P^v
30	Point	34	34	fylity	fCv	Vepor	karbon	Slatvinský karbon	25	Vepor - Slatvinský karbon - fylity	34 Vepor - Slatvinský karbon - fylity	_fC^v
31	Point	34	34	fylity	fCv	Vepor	karbon	Slatvinský karbon	25	Vepor - Slatvinský karbon - fylity	34 Vepor - Slatvinský karbon - fylity	_fC^v
32	Point	34	34	fylity	fCv	Vepor	karbon	Slatvinský karbon	25	Vepor - Slatvinský karbon - fylity	34 Vepor - Slatvinský karbon - fylity	_fC^v
26	Point	35	35	metadroby	dCv	Vepor	karbon	Slatvinský karbon	26	Vepor - Slatvinský karbon - metadroby	35 Vepor - Slatvinský karbon - metadroby	_dC^v
27	Point	35	35	metadroby	dCv	Vepor	karbon	Slatvinský karbon	26	Vepor - Slatvinský karbon - metadroby	35 Vepor - Slatvinský karbon - metadroby	_dC^v

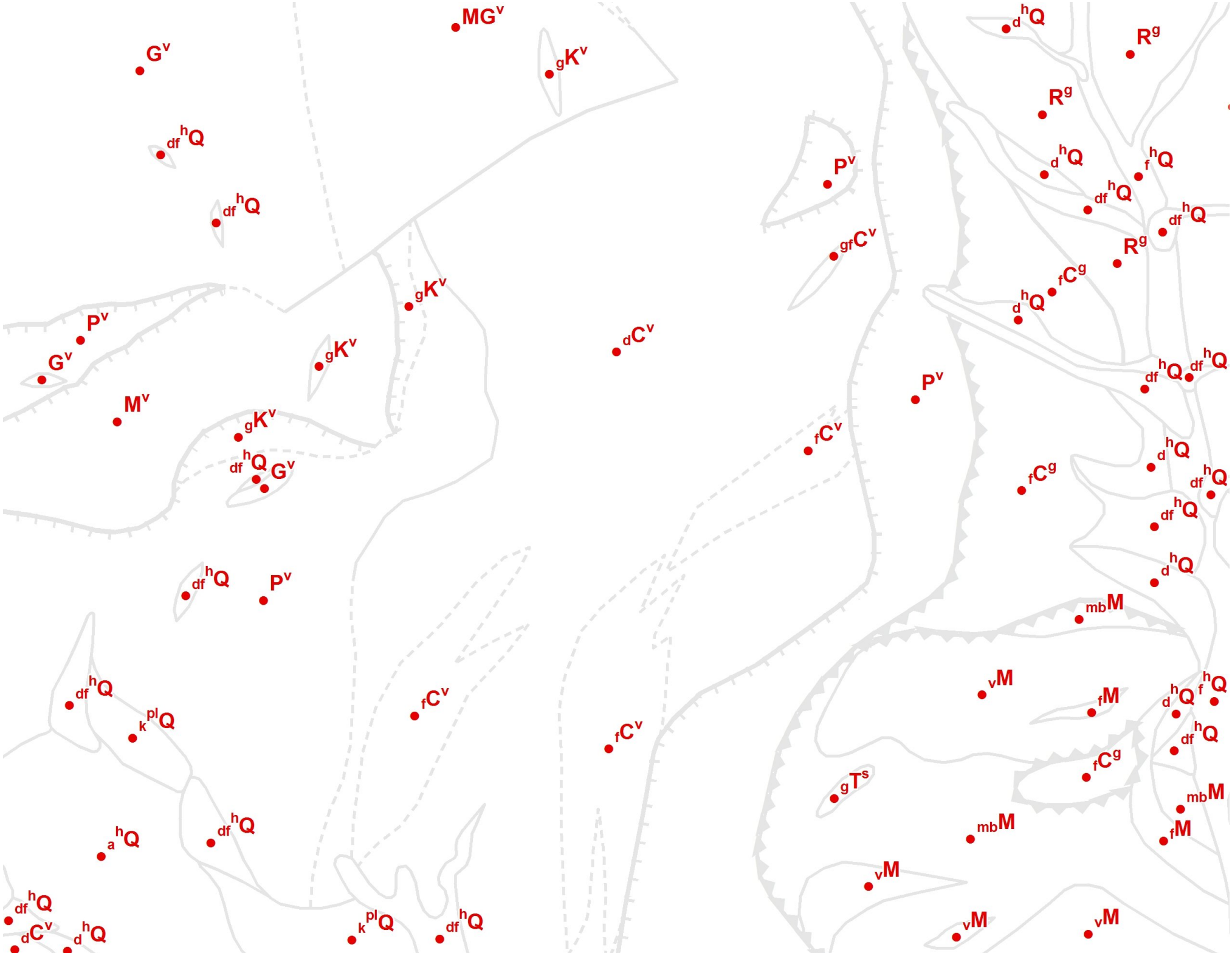
MGv
Gv
gKv
dfhQ
dfhQ
Pv
gKv
gKv
Pv
Gv
Mv
gKv
dfhQ Gv
dfhQ
Pv
dfhQ
kplQ
fCv
fCv
ahQ
dfhQ
dfhQ
dCv
dhQ
kplQ
dfhQ
dCv
gfCv
fCv
Pv
fCg
gTs
vM
vM
vM
dhQ
Rg
Rg
dhQ
fhQ
dfhQ
dfhQ
Rg
dhQ
fCg
dfhQ
dfhQ
dfhQ
dhQ
fCg
dfhQ
dfhQ
dhQ
mbM
vM
fM
dhQ fhQ
dfhQ
fCg
mbM
mbM
fM
vM
vM
vM

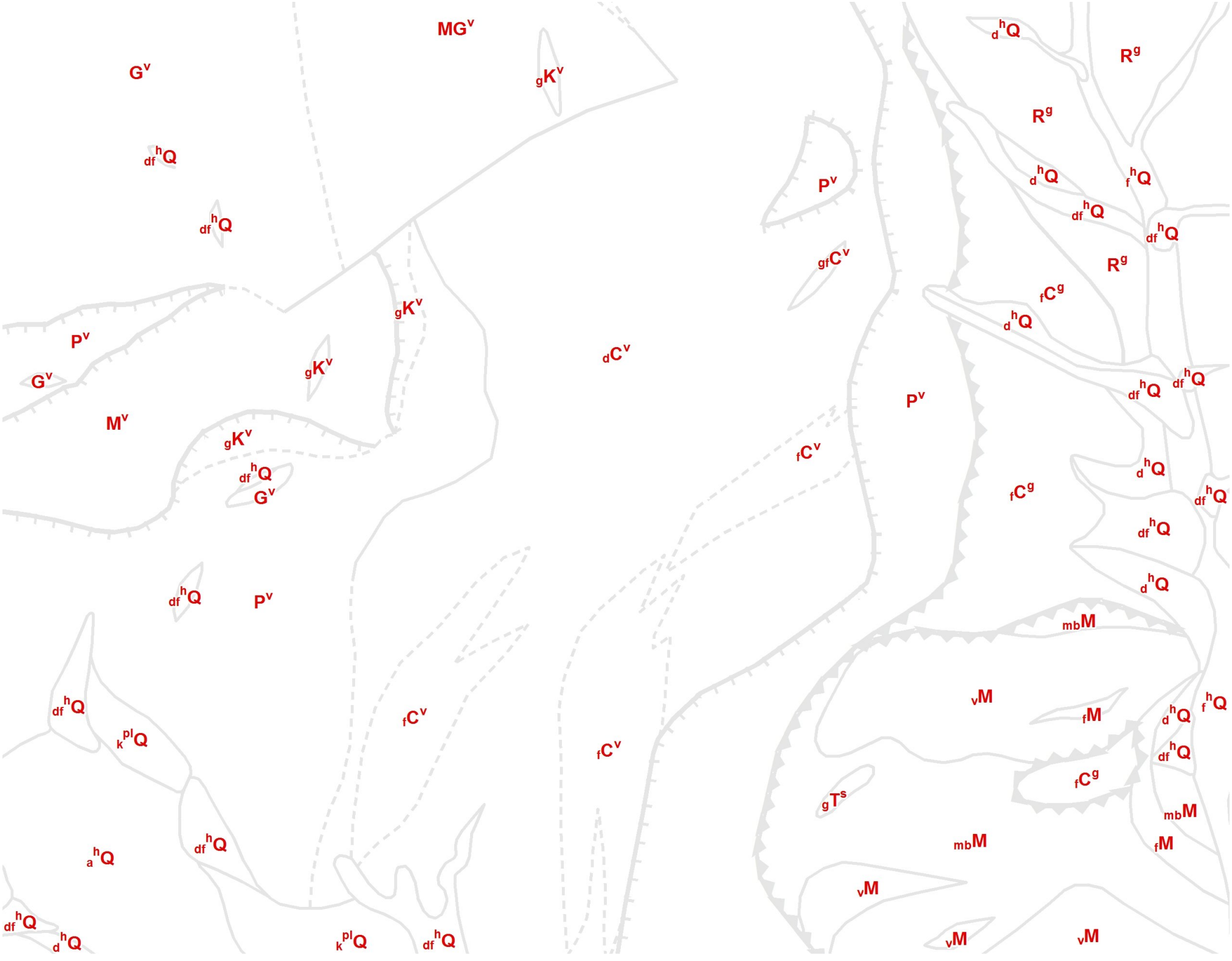
MG^v
G^v
_gK^v
_dfhQ
_dfhQ
P^v
_gK^v
_gK^v
P^v
G^v
M^v
_gK^v
_dfhQ
G^v
_dfhQ
P^v
_dfhQ
_kplQ
_fC^v
_fC^v
_ahQ
_dfhQ
_dfhQ
_kplQ
_dfhQ
_dhQ
R^g
R^g
_dhQ
_fhQ
_dfhQ
_dfhQ
_gfC^v
R^g
_fC^g
_dhQ
_dfhQ
_dfhQ
P^v
_fC^v
_dhQ
_fC^g
_dfhQ
_dfhQ
_dhQ
_mbM
_vM
_fM
_dhQ
_fhQ
_dfhQ
_fC^g
_gT^s
_mbM
_mbM
_fM
_vM
_vM
_vM

DOKUMENTAČNÍ BODY

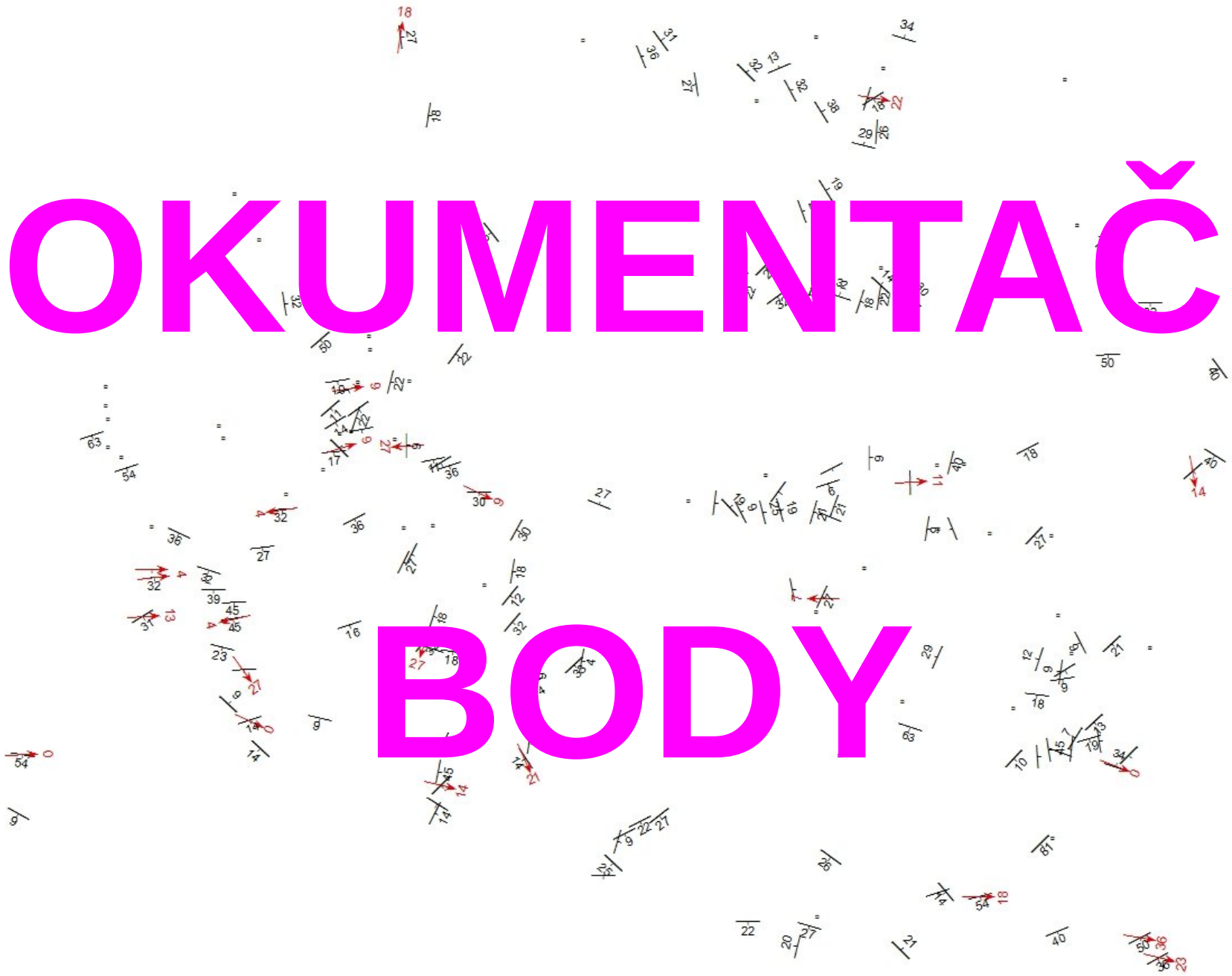

Využijeme bodovou mapovou vrstvu dokumentačních bodů, ke které máme v její atributové tabulce pomocí JOIN připojeny sloupce z digitálního dokumentačního deníku:

Table

Dokumentační body

FID	Shap	id_bod	cislo	starecis	mapoval	geojedn	chrarakt	lokaliz	petrolog	foliace	folgra	folstu	folspec	lineace	lingra	linstu	strukt	pozn	folgrasm	folgrask	folstusm	folstusk	lingrasm	lingrask	linstusm	linstusk	mapovalc	mapovalp	mapovalj	mapovalo	geojednc	geojednn	
147	Point	1	1	DB4	2	1	zářez v cestě	400 m severně o	nahnědlý porfyroi	1	154/33	139/30		1	188/15	169/14			154	33	139	30	188	15	169	14	2	Bokr, Sadloňová	Pavel Bokr, Iva Sa	střední třeti	1	Gemer - metavulkanity	Ge
149	Point	2	2	DB5	3	1	dvě skalky ve	ve svahu 20 m o	masivní nazelenal	1	200/35	180/32		0					200	35	180	32	0	0	0	0	3	Adamcová, Culka	Jana Adamcová,	severní třet	1	Gemer - metavulkanity	Ge
172	Point	3	3	DB6	3	1	silniční zářez	zářez silnice Mar	nahnědlý porfyroi	1	185/40	166/36		0					185	40	166	36	0	0	0	0	3	Adamcová, Culka	Jana Adamcová,	severní třet	1	Gemer - metavulkanity	Ge
171	Point	4	4	DB7	3	1	zářez lesní ce	40 m SZ od křižo	nahnědlý porfyroi	1	160/55	144/50		0					160	55	144	50	0	0	0	0	3	Adamcová, Culka	Jana Adamcová,	severní třet	1	Gemer - metavulkanity	Ge
170	Point	5	5	DB8	3	1	zářez lesní ce	300 m SZ od křiž	nahnědlý porfyroi	0				0				stopy foli	0	0	0	0	0	0	0	0	3	Adamcová, Culka	Jana Adamcová,	severní třet	1	Gemer - metavulkanity	Ge
175	Point	6	6	DB9	3	6	skalka 4x2 m	600 m JJZ od jižn	střídání křemitých	1	104/29	94/26		0			patrně pá		104	29	94	26	0	0	0	0	3	Adamcová, Culka	Jana Adamcová,	severní třet	6	Vepor - perm	Ve
204	Point	7	7	DB10	3	5	skalka 4x4 m	500 m JJZ od jižn	velmi tmavá chlori	1	119/27	107/24		0					119	27	107	24	0	0	0	0	3	Adamcová, Culka	Jana Adamcová,	severní třet	5	Vepor - Slatvinský karbon	Ve
205	Point	8	8	DB10II	3	5	skála 10x5 m	30 m východně o	velmi tmavá chlori	1	165/20	148/18		1	110/25	99/22	izoklinální		165	20	148	18	110	25	99	22	3	Adamcová, Culka	Jana Adamcová,	severní třet	5	Vepor - Slatvinský karbon	Ve
178	Point	9	9	DB11	3	5	skála 20x10 m	500 m JZ od jižní	jemnozrnný chlori	1	69/35	62/32		0			odkryv pr		69	35	62	32	0	0	0	0	3	Adamcová, Culka	Jana Adamcová,	severní třet	5	Vepor - Slatvinský karbon	Ve
182	Point	10	10	DB12	3	5	skalka ve sva	700 m ZZJ od již	chloritický fylit	0				0					0	0	0	0	0	0	0	0	3	Adamcová, Culka	Jana Adamcová,	severní třet	5	Vepor - Slatvinský karbon	Ve
167	Point	11	11	DB13	3	6	zářez cesty o	100 m SSZ od kó	metaarkóza bohat	1	65/21	58/19		0					65	21	58	19	0	0	0	0	3	Adamcová, Culka	Jana Adamcová,	severní třet	6	Vepor - perm	Ve
169	Point	12	12	DB14	3	3	ronová rýha v	v polní cestě pod	jemnozrnný tmav	1	308/66	277/59		0					308	66	277	59	0	0	0	0	3	Adamcová, Culka	Jana Adamcová,	severní třet	3	Gemer - Ochtinský karbon	Ge
148	Point	13	13	DB15	3	1	zářez cesty 1	700 m severně o	nahnědlý porfyroi	1	198/55	178/50		0					198	55	178	50	0	0	0	0	3	Adamcová, Culka	Jana Adamcová,	severní třet	1	Gemer - metavulkanity	Ge
52	Point	14	14	LP4	1	6	skalky v záře	700 m SSV od st	světlý jemnozrnn	1	190/50	171/45		1	284/5	256/4	S vrásy v		190	50	171	45	284	5	256	4	1	Domnosilová, Pour	Lucie Domnosilov	jižní třetina	6	Vepor - perm	Ve
53	Point	15	15	LP5	2	6	skalka (1 m) v	300 m severně o	světlý jemnozrnn	1	198/50	178/45		0					198	50	178	45	0	0	0	0	2	Bokr, Sadloňová	Pavel Bokr, Iva Sa	střední třeti	6	Vepor - perm	Ve
28	Point	16	16	LP6	2	6	skála 16x5 m	400 m ZZJ od kót	světlý sericit-kvar	1	192/30	173/27		0			pásy zalo		192	30	173	27	0	0	0	0	2	Bokr, Sadloňová	Pavel Bokr, Iva Sa	střední třeti	6	Vepor - perm	Ve
27	Point	17	17	LP7	2	6	skála 10x5 m	300 m východně	břidličnatý kvarcit	1	198/35	178/32		1	290/5	261/4	pásy zalo	lineace hř	198	35	178	32	290	5	261	4	2	Bokr, Sadloňová	Pavel Bokr, Iva Sa	střední třeti	6	Vepor - perm	Ve
26	Point	18	18	LP8	2	7	výchoz v údol	200 m severně o	pegmatit až leuko	0				0					0	0	0	0	0	0	0	0	2	Bokr, Sadloňová	Pavel Bokr, Iva Sa	střední třeti	7	Vepor - alpinské magmatit	Ve
19	Point	19	19	LP9	2	7	skalka 5x3 m	při horním okraji l	hrubozrnný leuko	0				0					0	0	0	0	0	0	0	0	2	Bokr, Sadloňová	Pavel Bokr, Iva Sa	střední třeti	7	Vepor - alpinské magmatit	Ve
17	Point	20	20	LP10	2	6	výchoz v kory	v korytě Zlatněh	hrubozrnný kvarc	1	194/19	175/17		0					194	19	175	17	0	0	0	0	2	Bokr, Sadloňová	Pavel Bokr, Iva Sa	střední třeti	6	Vepor - perm	Ve
16	Point	21	21	LP11	2	6	výchoz v kory	40 m severně od	hrubozrnný kvarc	1	50/18	45/16		1	80/10	72/9	zvrásněn		50	18	45	16	80	10	72	9	2	Bokr, Sadloňová	Pavel Bokr, Iva Sa	střední třeti	6	Vepor - perm	Ve
15	Point	22	22	LP12	2	4	balvanový vý	počátek hřebene	ortorula s biotitem	0				0				alpinský	0	0	0	0	0	0	0	0	2	Bokr, Sadloňová	Pavel Bokr, Iva Sa	střední třeti	4	Vepor - fundament	Ve
14	Point	23	23	LP13	2	4	skalka 10x4 m	v levém svahu Zl	ortorula s diskrétn	1	165/15	148/14		0					165	15	148	14	0	0	0	0	2	Bokr, Sadloňová	Pavel Bokr, Iva Sa	střední třeti	4	Vepor - fundament	Ve
13	Point	24	24	LP14	2	7	skalky v údolí	v levém svahu Zl	hrubozrnný leuko	1	154/12	139/11		0					154	12	139	11	0	0	0	0	2	Bokr, Sadloňová	Pavel Bokr, Iva Sa	střední třeti	7	Vepor - alpinské magmatit	Ve
9	Point	25	25	LP15	2	4	zářez lesní ce	20 m východně o	retrográdní rula s	1	190/11	171/10		0					190	11	171	10	0	0	0	0	2	Bokr, Sadloňová	Pavel Bokr, Iva Sa	střední třeti	4	Vepor - fundament	Ve
10	Point	26	26	LP16	2	4	dvě skalky v z	150 m severně o	biotitická pararula	1	154/55	139/50		0			mírně zvr		154	55	139	50	0	0	0	0	2	Bokr, Sadloňová	Pavel Bokr, Iva Sa	střední třeti	4	Vepor - fundament	Ve
12	Point	27	27	LP17	2	4	výchoz 5x2 m	10 m západně od	retrográdní parar	1	90/35	81/32		0			zvrásněn		90	35	81	32	0	0	0	0	2	Bokr, Sadloňová	Pavel Bokr, Iva Sa	střední třeti	4	Vepor - fundament	Ve
11	Point	28	28	LP18	2	7	výchoz při kra	300 m JV od 2. m	hrubozrnný leuko	0				0				nemá alp.	0	0	0	0	0	0	0	0	2	Bokr, Sadloňová	Pavel Bokr, Iva Sa	střední třeti	7	Vepor - alpinské magmatit	Ve
35	Point	29	29	LP19	2	7	výchoz při les	170 m západně o	leukokrátní granit	0				0					0	0	0	0	0	0	0	0	2	Bokr, Sadloňová	Pavel Bokr, Iva Sa	střední třeti	7	Vepor - alpinské magmatit	Ve
8	Point	30	30	LP20	2	6	skalka 1x1 m	40 m JV od bodu	silně deformovan	1	180/25	162/22		1	90/10	81/9	intenzivní l		180	25	162	22	90	10	81	9	2	Bokr, Sadloňová	Pavel Bokr, Iva Sa	střední třeti	6	Vepor - perm	Ve
48	Point	31	31	LP21	2	6	zářez lesní ce	800 m SSV od st	světlý jemnozrnn	1	220/35	198/32		0					220	35	198	32	0	0	0	0	2	Bokr, Sadloňová	Pavel Bokr, Iva Sa	střední třeti	6	Vepor - perm	Ve
49	Point	32	32	LP22	2	6	zářez lesní sil	750 m SSV od st	světlý jemnozrnn	1	200/43	180/39		0					200	43	180	39	0	0	0	0	2	Bokr, Sadloňová	Pavel Bokr, Iva Sa	střední třeti	6	Vepor - perm	Ve
57	Point	33	33	LP23	1	5	dvě malé skal	svah Masníkova	chlorit-sericitická	1	232/10	209/9		0					232	10	209	9	0	0	0	0	1	Domnosilová, Pour	Lucie Domnosilov	jižní třetina	5	Vepor - Slatvinský karbon	Ve
206	Point	34	34	IP1	2	4	výchoz v kory	v potoce 650 m	biotitická ortorula	0				0					0	0	0	0	0	0	0	0	2	Bokr, Sadloňová	Pavel Bokr, Iva Sa	střední třeti	4	Vepor - fundament	Ve
207	Point	35	35	IP2	2	4	výchoz v kory	v potoce 50 m po	biotitická ortorula	0				0					0	0	0	0	0	0	0	0	2	Bokr, Sadloňová	Pavel Bokr, Iva Sa	střední třeti	4	Vepor - fundament	Ve
45	Point	36	36	IP3	2	4	výchoz v kory	v levostranném p	biotitická pararula	1	228/40	205/36		0					228	40	205	36	0	0	0	0	2	Bokr, Sadloňová	Pavel Bokr, Iva Sa	střední třeti	4	Vepor - fundament	Ve
46	Point	37	37	IP4	2	6	výchoz v kory	v korytě Židlovsk	světlý jemnozrnn	1	200/37	180/33		1	100/0	90/0			200	37	180	33	100	0	90	0	2	Bokr, Sadloňová	Pavel Bokr, Iva Sa	střední třeti	6	Vepor - perm	Ve
47	Point	38	38	IP5	2	6	výchoz v kory	v korytě Židlovsk	světlý jemnozrnn	1	198/35	178/32		1	92/5	83/4			198	35	178	32	92	5	83	4	2	Bokr, Sadloňová	Pavel Bokr, Iva Sa	střední třeti	6	Vepor - perm	Ve
44	Point	39	39	IP6	2	4	50 m výchoz	v korytě Židlovsk	biotitická pararula	0				0			prstovitě		0	0	0	0	0	0	0	0	2	Bokr, Sadloňová	Pavel Bokr, Iva Sa	střední třeti	4	Vepor - fundament	Ve
18	Point	40	40	IP7	2	4	výchoz v kory	v levostranném p	mylonitizovaná rul	0				0					0	0	0	0	0	0	0	0	2	Bokr, Sadloňová	Pavel Bokr, Iva Sa	střední třeti	4	Vepor - fundament	Ve
36	Point	41	41	IP8	2	4	skalka v údolí	v potoce 100 m	mylonitizovaná rul	1	188/35	169/32		0			intruze sv		188	35	169	32	0	0	0	0	2	Bokr, Sadloňová	Pavel Bokr, Iva Sa	střední třeti	4	Vepor - fundament	Ve
20	Point	42	42	IP9	2	4	dvě skalky v ú	150 m nad bode	migmatitická rula	0				0					0	0	0	0	0	0	0	0	2	Bokr, Sadloňová	Pavel Bokr, Iva Sa	střední třeti	4	Vepor - fundament	Ve
21	Point	43	43	IP10	2	4	skalka v údolí	50 m nad bodem	ortorula s diskrétn	1	100/10	90/9		1	296/30	266/27		velmi siln	100	10	90	9	296	30	266	27	2	Bokr, Sadloňová	Pavel Bokr, Iva Sa	střední třeti	4	Vepor - fundament	Ve
22	Point	44	44	IP11	2	6	výchoz v kory	70 m nad bodem	světlý jemnozrnn	1	188/12	169/11		0					188	12	169	11	0	0	0	0	2	Bokr, Sadloňová	Pavel Bokr, Iva Sa	střední třeti	6	Vepor - perm	Ve
23	Point	45	45	IP12	2	6	výchoz v kory	60 m nad bodem	světlý jemnozrnn	1	164/22	148/20		0					164	22	148	20	0	0	0	0	2	Bokr, Sadloňová	Pavel Bokr, Iva Sa	střední třeti	6	Vepor - perm	Ve
24	Point	46	46	IP13	2	6	výchoz v kory	70 m nad bodem	světlý jemnozrnn	1	180/40	162/36		0					180	40	162	36	0	0	0	0	2	Bokr, Sadloňová	Pavel Bokr, Iva Sa	střední třeti	6	Vepor - perm	Ve
25	Point	47	47	IP14	2	5	ronová rýha v	u křižovatky lesní	střídání chlorit-ser	1	200/33	180/30		1	128/10	115/9	jemná line		200	33	180	30	128	10	115	9	2	Bokr, Sadloňová	Pavel Bokr, Iva Sa	střední třeti	5	Vepor - Slatvinský karbon	Ve
151	Point	48	48	IP15	2	5	výchoz v kory	u pramene potok	chlorit-sericitická j	1	132/33	119/30		0					132	33	119	30	0	0	0	0	2	Bokr, Sadloňová	Pavel Bokr, Iva Sa	střední třeti	5	Vepor - Slatvinský karbon	Ve
199	Point	49	49	LP26	2	5	výchoz v kory	150 m od pramen	chlorit-sericitická j	1	110/20	99/18		0					110	20	99	18	0	0	0	0	2	Bokr, Sadloňová	Pavel Bokr, Iva Sa	střední třeti	5	Vepor - Slatvinský karbon	Ve
198	Point	50	50	LP27	2	5	výchoz v kory	250 m od pramen	grafitická metabři	1	143/13	129/12		0					143	13	129	12	0	0	0	0	2	Bokr, Sadloňová	Pavel Bokr, Iva Sa	střední třeti	5	Vepor - Slatvinský karbon	Ve

1 (0 out of 209 Selected)

Dokumentační body

Tuto mapovou vrstvu (až bude dokončená - naklikané body, hotové propojení) si do našeho mapového projektu přidáme opakovaně, ale pokaždé s jinak nastavenou symbolizací:

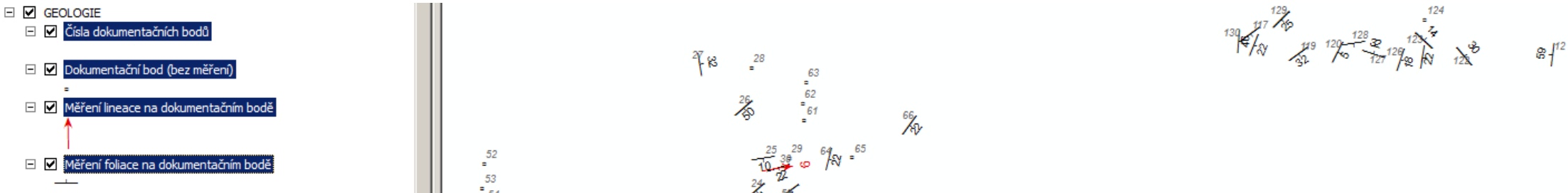

Na dokumentačních bodech, kde se podařilo změřit foliaci (tedy body u kterých <u>foliace = 1</u>) vykreslíme strukturní znaménka pro foliace a to tak, že znaménka budou natočena v úhlu směru foliace (sloupec <u>folstusm</u>) a doplněna o zápis hodnoty sklonu (sloupec <u>folstusk</u>).

Table

point_dokbod

FID	Shape *	id_bod	cislo	starecis	mapoval	geojedn	chrarakt	lokaliz	petrolog	foliace	folgra	folstu	folspec	lineace	lingra	linstu	strukt	pozn	folgrasm	folgrask	folstusm	folstusk	lingrasm	lingrask	linstusm	linstusk	mapovalc	mapovalp	
152	Point	137	137	LP29	1	5	výchoz v korytě potoka	těsně nad levostranným přítoke	chlorit-sericitická metadroba	1	100/10	90/9		0					100	10	90	9	0	0	0	0	1	Domnosilová, Pourová	Lucie
153	Point	138	138	LP30	1	5	výchoz v korytě potoka	50 m níže od bodu č.137	chlorit-sericitická metadroba	1	165/15	148/14		0					165	15	148	14	0	0	0	0	1	Domnosilová, Pourová	Lucie
154	Point	85	85	B34	2	5	výchoz v korytě potoka	na bezejmenném potoce, 1200	chlorit-sericitická metadroba	1	24/30	22/27		0					24	30	22	27	0	0	0	0	2	Bokr, Sadloňová	Pave
155	Point	130	130	AJ45	3	5	výchoz 1x1,5 m	2 m od potoka, levý břeh	chlorit-sericitická metadroba	1	105/51	94/46		0					105	51	94	46	0	0	0	0	3	Adamcová, Culka	Jana
156	Point	117	117	AJ30	3	5	výchoz 1x2 m u cesty	500 m JZ od kóty Mladá hora (5	chlorit-sericitická metadroba	1	160/16	144/14		0					160	16	144	14	0	0	0	0	3	Adamcová, Culka	Jana
157	Point	118	118	AJ31	3	5	výchoz u potoka	1,5 m vlevo ve svahu od potoka	chlorit-sericitická metadroba	1	124/25	112/22		0					124	25	112	22	0	0	0	0	3	Adamcová, Culka	Jana
158	Point	129	129	AJ44	3	5	výchoz 4x1 m	6 m od potoka, levý břeh	chlorit-sericitická metadroba	1	150/28	135/25		0					150	28	135	25	0	0	0	0	3	Adamcová, Culka	Jana
159	Point	119	119	AJ32	3	5	výchoz 0,3 x 0,8 m v p	100 m po proudu potoka, který t	chlorit-sericitická metadroba	1	160/35	144/32		0					160	35	144	32	0	0	0	0	3	Adamcová, Culka	Jana
160	Point	120	120	AJ33	3	5	výchoz 3 x 1 m v potoc	100 m po proudu potoka od bod	chlorit-sericitická metadroba	1	130/6	117/5		0					130	6	117	5	0	0	0	0	3	Adamcová, Culka	Jana
161	Point	128	128	AJ43	3	5	výchoz u cesty	u potoka, 350 m jižně od Mladé	chlorit-sericitická metadroba s poloh	1	190/22	171/20		0					190	22	171	20	0	0	0	0	3	Adamcová, Culka	Jana
162	Point	127	127	AJ42	3	5	výchoz v korytě potoka	v potoce vedle bodu 41	chlorit-sericitická metadroba	1	20/35	18/32		0					20	35	18	32	0	0	0	0	3	Adamcová, Culka	Jana
163	Point	126	126	AJ41	3	5	výchoz 3x2 m u potoka	6 m od potoka, pravý břeh	chlorit-sericitická metadroba	1	120/20	108/18		0			zvrásněno v měř		120	20	108	18	0	0	0	0	3	Adamcová, Culka	Jana
164	Point	125	125	AJ40	3	5	výchoz u potoka	100 m na východ od bodu č.126	chlorit-sericitická metadroba	1	110/25	99/22		0					110	25	99	22	0	0	0	0	3	Adamcová, Culka	Jana
165	Point	123	123	AJ38	3	5	zářez rokle s potůčkem	40 m do levého svahu svahu od	chlorit-sericitická metadroba	1	48/16	43/14		0					48	16	43	14	0	0	0	0	3	Adamcová, Culka	Jana
167	Point	11	11	DB13	3	6	zářez cesty o délce 20	100 m SSZ od kóty Mladá hora (	metaarkóza bohatá na chlorit sericit	1	65/21	58/19		0					65	21	58	19	0	0	0	0	3	Adamcová, Culka	Jana
168	Point	122	122	AJ37	3	6	výchoz v lese	500 JV od kóty Mladá hora (577	světlý jemnozrnný sericitický kvarci	1	55/33	50/30		0					55	33	50	30	0	0	0	0	3	Adamcová, Culka	Jana
169	Point	12	12	DB14	3	3	ronová rýha v polní ces	v polní cestě pod elektrickým ve	jemnozrnný tmavý grafitický fylit	1	308/66	277/59		0					308	66	277	59	0	0	0	0	3	Adamcová, Culka	Jana
171	Point	4	4	DB7	3	1	zářez lesní cesty 1x2 m	40 m SZ od křižovatky Markušk	nahnědlý porfyroid - metaryolit s oč	1	160/55	144/50		0					160	55	144	50	0	0	0	0	3	Adamcová, Culka	Jana
172	Point	3	3	DB6	3	1	silniční zářez	zářez silnice Markuška - Hanko	nahnědlý porfyroid - metaryolit s oč	1	185/40	166/36		0					185	40	166	36	0	0	0	0	3	Adamcová, Culka	Jana
173	Point	103	103	AJ16	3	2	výchoz u cesty	100 m po polní cestě od rozcest	světle šedá sericitická břidlice	1	19/38	17/34		0					19	38	17	34	0	0	0	0	3	Adamcová, Culka	Jana
175	Point	6	6	DB9	3	6	skalka 4x2 m	600 m JJZ od jižního okraje Han	střídání křemitých konglomerátů s kř	1	104/29	94/26		0			patrné pásy zalo		104	29	94	26	0	0	0	0	3	Adamcová, Culka	Jana
176	Point	108	108	AJ21	3	5	zářez 0,5x3 m u cesty	300 m SSV od kóty Mladá hora (	světlejší muskovit-chloritická metadr	1	15/32	14/29		0					15	32	14	29	0	0	0	0	3	Adamcová, Culka	Jana
177	Point	109	109	AJ22	3	5	výchoz 0,5x1,5 m u ce	600 m SSV od kóty Mladá hora (	tmavé chlorit-sericitické metabřidlice	1	64/42	58/38		0					64	42	58	38	0	0	0	0	3	Adamcová, Culka	Jana
178	Point	9	9	DB11	3	5	skála 20x10 m v zářezu	500 m JZ od jižního okraje Hank	jemnozrnný chloritický fylit	1	69/35	62/32		0			odkryv provrásn		69	35	62	32	0	0	0	0	3	Adamcová, Culka	Jana
180	Point	113	113	AJ26	3	5	výchoz 0,5x1 m	u potoka, 650 m ZJZ od kostela	chlorit-sericitická metadroba	1	374/14	337/13		0					374	14	337	13	0	0	0	0	3	Adamcová, Culka	Jana
181	Point	114	114	AJ27	3	5	7 m vymletého dna poto	150 m JZ od bodu č.114	chlorit-sericitická metadroba	1	50/35	45/32		0				místy masivní a p	50	35	45	32	0	0	0	0	3	Adamcová, Culka	Jana
183	Point	115	115	AJ28	3	5	výchoz 2x1 m nad poto	200 m ZJZ od bodu č.114	chlorit-sericitická metadroba místy d	1	290/30	261/27		0					290	30	261	27	0	0	0	0	3	Adamcová, Culka	Jana
184	Point	106	106	AJ19	3	5	výchoz u cesty		světlá chlorit-muskovitická metadrob	1	60/34	54/31		0					60	34	54	31	0	0	0	0	3	Adamcová, Culka	Jana
185	Point	116	116	AJ29	3	5	výchoz u potoka	900 m na východ od kóty Biela	chlorit-sericitická metadroba s 5 cm	1	76/40	68/36		0					76	40	68	36	0	0	0	0	3	Adamcová, Culka	Jana
186	Point	200	200	DB2	3	4	výchoz v cestě	300 m po cestě od Biele skaly n	fylonit	1	110/20	99/18		0					110	20	99	18	0	0	0	0	3	Adamcová, Culka	Jana
187	Point	199	199	DB1	3	4	skála na vrcholu hřebe	skála na kótě Biela skala (857,4)	ortorula	1	92/30	83/27		1	9/20	8/18	místy patrná pův		92	30	83	27	9	20	8	18	3	Adamcová, Culka	Jana
190	Point	121	121	AJ36	3	5	výchoz 1,5x0,5 m u ce	1 km po cestě od Biele skaly na	jemnozrnná grafitická chlorit-sericiti	1	258/32	232/29		0					258	32	232	29	0	0	0	0	3	Adamcová, Culka	Jana
192	Point	181	181	LP73	1	8	výchoz ve stěně příkop	na levém břehu potoka, 300 m z	fylit s chloritoidem	1	152/14	137/13		0					152	14	137	13	0	0	0	0	1	Domnosilová, Pourová	Lucie
193	Point	162	162	LP54	1	5	výchoz v korytě potoka	100 m nad soutokem s Rakovce	chlorit-sericitická metadroba	1	152/37	137/33		0					152	37	137	33	0	0	0	0	1	Domnosilová, Pourová	Lucie
194	Point	161	161	LP53	1	5	výchoz v korytě potoka	levý přítok Rakovce	chlorit-sericitická metadroba	1	112/5	101/4		0					112	5	101	4	0	0	0	0	1	Domnosilová, Pourová	Lucie
195	Point	202	202	B54	2	1	10 m výchoz ve dně ob	800 m SSSV od autobusové zast	tmavá metabřidlice v kontaktu s svět	1	260/45	234/40		0				kontakt gemerský	260	45	234	40	0	0	0	0	2	Bokr, Sadloňová	Pave
196	Point	203	203	B55	2	1	skalka ve svahu v lese	500 m SV od autobusové zastá	břidličnatý narůžovělý jemně zrnitý	1	235/45	212/40		0					235	45	212	40	0	0	0	0	2	Bokr, Sadloňová	Pave
197	Point	51	51	LP28	2	5	10 m výchoz v korytě p	350 m od pramene v potoce Rak	chlorit-sericitická metadroba	1	145/35	130/32		0					145	35	130	32	0	0	0	0	2	Bokr, Sadloňová	Pave
198	Point	50	50	LP27	2	5	výchoz v korytě potoka	250 m od pramene v potoce Rak	grafitická metabřidlice s chloritem	1	143/13	129/12		0					143	13	129	12	0	0	0	0	2	Bokr, Sadloňová	Pave
199	Point	49	49	LP26	2	5	výchoz v korytě potoka	150 m od pramene v potoce Rak	chlorit-sericitická jílovitá metabřidlice	1	110/20	99/18		0					110	20	99	18	0	0	0	0	2	Bokr, Sadloňová	Pave
200	Point	87	87	B36	2	5	3 skály 5-10 x 3-4 m ve	levý svah nad bezejmenným pot	chlorit-sericitická metadroba	1	82/21	74/19		0			pásy zalomení		82	21	74	19	0	0	0	0	2	Bokr, Sadloňová	Pave
201	Point	90	90	B39	2	5	skalka 5x3 m v údolí pot	levý svah nad bezejmenným pot	tmavé chlorit-sericitické metabřidlice	1	52/21	47/19		0					52	21	47	19	0	0	0	0	2	Bokr, Sadloňová	Pave
202	Point	131	131	AJ46	3	6	výchoz 1x0,3 m u cest	140 m západně od kóty Mladá h	světlý jemnozrnný sericitický kvarci	1	78/26	70/23		0					78	26	70	23	0	0	0	0	3	Adamcová, Culka	Jana
204	Point	7	7	DB10	3	5	skalka 4x4 m	500 m JJZ od jižního okraje Han	velmi tmavá chloritická metadroba	1	119/27	107/24		0					119	27	107	24	0	0	0	0	3	Adamcová, Culka	Jana
205	Point	8	8	DB10II	3	5	skála 10x5 m	30 m východně od bodu č.7	velmi tmavá chloritická metadroba	1	165/20	148/18		1	110/25	99/22	izoklinální vrásy		165	20	148	18	110	25	99	22	3	Adamcová, Culka	Jana
208	Point	151	151	LP43	1	6	zářez 2x1 m u asfaltov	300 m severně od bodu č.132	světlý jemnozrnný sericitický kvarci	1	48/10	43/9		0					48	10	43	9	0	0	0	0	1	Domnosilová, Pourová	Lucie
1	Point	65	65	B14	2	4	výchoz v korytě potoka	v údolí bezejmenného potoka, 7	světlá ortorulas diskrétními vrstvička	0				0					0	0	0	0	0	0	0	0	2	Bokr, Sadloňová	Pave
3	Point	63	63	B12	2	4	výchoz v korytě potoka	v údolí bezejmenného potoka, 8	světlá mylonitizovaná ortorula	0				0					0	0	0	0	0	0	0	0	2	Bokr, Sadloňová	Pave
4	Point	62	62	B11	2	4	výchoz v korytě potoka	v údolí bezejmenného potoka, 7	světlá mylonitizovaná ortorula	0				0					0	0	0	0	0	0	0	0	2	Bokr, Sadloňová	Pave
5	Point	61	61	B10	2	4	výchoz v korytě potoka	v údolí bezejmenného potoka, 6	světlá mylonitizovaná ortorula	0				0					0	0	0	0	0	0	0	0	2	Bokr, Sadloňová	Pave
11	Point	28	28	LP18	2	7	výchoz při kraji lesní ce	300 m JV od 2. mostu přes Zlat	hrubozrnný leukogranit	0				0				nemá alp. Přetisk	0	0	0	0	0	0	0	0	2	Bokr, Sadloňová	Pave
15	Point	22	22	LP12	2	4	balvanový výchoz	počátek hřebene u soutoku Zlat	ortorula s biotitem s diskrétními vrstv	0				0				alpinský přetisk	0	0	0	0	0	0	0	0	2	Bokr, Sadloňová	Pave
18	Point	40	40	IP7	2	4	výchoz v korytě potoka	v levostranném přítoku Zlatného	mylonitizovaná rula s diskrétními vrst	0				0					0	0	0	0	0	0	0	0	2	Bokr, Sadloňová	Pave
19	Point	19	19	LP9	2	7	skalka 5x3 m v zářezu	při horním okraji louky na levém	hrubozrnný leukogranit	0				0					0	0	0	0	0	0	0	0	2	Bokr, Sadloňová	Pave
20	Point	42	42	IP9	2	4	dvě skalky v údolí potok	150 m nad bodem č.41	migmatitická rula	0				0					0	0	0	0	0	0	0	0	2	Bokr, Sadloňová	Pave
26	Point	18	18	LP8	2	7	výchoz v údolí potoka	200 m severně od bodu č.17	pegmatit až leukogranit	0				0					0	0	0	0	0	0	0	0	2	Bokr, Sadloňová	Pave
30	Point	68	68	B17	2	5	skalka v zářezu dlouho	300 m ZZJ od křižovatky lesních	tmavší silně zvětralá chlorit-sericitick	0				0					0	0	0	0	0	0	0	0	2	Bokr, Sadloňová	Pave
31	Point	69	69	B18	2	5	výchoz v cestě	200 m JZ od křižovatky lesních	zvětralá chlorit-sericitická metadrob	0				0					0	0	0	0	0	0	0	0	2	Bokr, Sadloňová	Pave
34	Point	73	73	B22	2	5	ronová rýha	30 m vlevo od polní cesty vedou		0				0					0	0	0	0	0	0	0	0	2	Bokr, Sadloňová	Pave
35	Point	29	29	LP19	2	7	výchoz při lesní cestě	170 m západně od 2. mostu přé	leukokrátní granit silně alpinsky přep	0				0					0	0	0	0	0	0	0	0	2	Bokr, Sadloňová	Pave
37	Point	52	52	B1	2	7	výchoz v korytě potoka	v údolí druhého levostranného p	leukogranit s křemennými žilami	0				0			svislé pukliny ve		0	0	0	0	0	0	0	0	2	Bokr, Sadloňová	Pave
38	Point	53	53	B2	2	6	výchoz v korytě potoka	v údolí druhého levostranného p	světlý jemnozrnný sericitický kvarcit	0				0					0	0	0	0	0	0	0	0	2	Bokr, Sadloňová	Pave
39	Point	54	54	B3	2	4	výchoz v korytě potoka	v údolí druhého levostranného p	biotitická pararula	0				0				proniknuto leukog	0	0	0	0	0	0	0	0	2	Bokr, Sadloňová	Pave
41	Point	55	55	B4	2	4	výchoz v korytě potoka	v údolí Židlovského potoka, 30	biotitická pararula	0				0					0	0	0	0	0	0	0	0	2	Bokr, Sadloňová	Pave
42	Point	57	57	B6	2	4	výchoz v korytě potoka	v údolí Židlovského potoka, 30	biotitická pararula	0				0					0	0	0	0	0	0	0	0	2	Bokr, Sadloňová	Pave
44	Point	39	39	IP6	2	4	50 m výchoz v korytě p	v korytě Židlovského potoka, 20	biotitická pararula	0				0			prstovitě do para		0	0	0	0	0	0	0	0	2	Bokr, Sadloňová	Pave
85	Point	172	172	LP64	1	8	výchoz v příkopu	400 m JZ oo bodu č.159	fylit s chloritoidem	0				0					0	0	0	0	0	0	0	0	1	Domnosilová, Pourová	Lucie
87	Point	160	160	LP52	1	9	výchoz na vrcholu kop	vrchol Vysoké hory (710,7)	hlíznatý vápenec	0				0					0	0	0	0	0	0	0	0	1	Domnosilová, Pourová	Lucie
89	Point	197	197	LP89	1	8	výchoz 1x2 m ve stráni	400 m SV od kóty Vysoká hora	masivní mramor	0				0					0	0	0	0	0	0	0	0	1	Domnosilová, Pourová	Lucie
96	Point	169	169	LP61	1	8	výchoz 3x1 m ve svah	pod hranicí lesa, 350 m JZ od b	masivní fylit s chloritoidem	0				0			bez foliace		0	0	0	0	0	0	0	0	1	Domnosilová, Pourová	Lucie
109	Point	190	190	LP82	1	8	výchoz 1,5x0,5 m ve st	200 m severně od bodu č.189	masivní mramor	0				0					0	0	0	0	0	0	0	0	1	Domnosilová, Pourová	Lucie

0 (0 out of 209 Selected)

point_dokbod

Na dokumentačních bodech, kde se podařilo změřit lineaci (tedy body u kterých <u>lineace = 1</u>) vykreslíme strukturní znaménka pro lineace a to tak, že znaménka budou natočena v úhlu směru lineace (sloupec <u>linstusm</u>) a doplněna o zápis hodnoty sklonu (sloupec <u>linstusk</u>).

Table

point_dokbod

FID	Shape *	id_bod	cislo	starecis	mapoval	geojedn	chrarakt	lokaliz	petrolog	foliace	folgra	folstu	folspec	lineace	lingra	linstu	strukt	pozn	folgrasm	folgrask	folstusm	folstusk	lingrasm	lingrask	linstusm	linstusk	mapovalc	mapovalp	
8	Point	30	30	LP20	2	6	skalka 1x1 m v zářezu l	40 m JV od bodu č.25	silně deformovaný kvarcit	1	180/25	162/22		1	90/10	81/9	intenzivní lineace		180	25	162	22	90	10	81	9	2	Bokr, Sadloňová	Pave
16	Point	21	21	LP11	2	6	výchoz v korytě potoka	40 m severně od bodu č. 20	hrubozrnný kvarcit s biotitem	1	50/18	45/16		1	80/10	72/9	zvrásněné		50	18	45	16	80	10	72	9	2	Bokr, Sadloňová	Pave
21	Point	43	43	IP10	2	4	skalka v údolí potoka	50 m nad bodem č.42	ortorula s diskrétními vrstvičkami retr	1	100/10	90/9		1	296/30	266/27		velmi silný alpinsk	100	10	90	9	296	30	266	27	2	Bokr, Sadloňová	Pave
25	Point	47	47	IP14	2	5	ronová rýha v polní ces	u křižovatky lesních cest 450 m	střídání chlorit-sericitických metadro	1	200/33	180/30		1	128/10	115/9	jemná lineace hř		200	33	180	30	128	10	115	9	2	Bokr, Sadloňová	Pave
27	Point	17	17	LP7	2	6	skála 10x5 m v údolí pot	300 m východně od kóty Úboč (	břidličnatý kvarcit s chloritem	1	198/35	178/32		1	290/5	261/4	pásy zalomení 1	lineace hřbitků	198	35	178	32	290	5	261	4	2	Bokr, Sadloňová	Pave
46	Point	37	37	IP4	2	6	výchoz v korytě potoka	v korytě Židlovského potoka, 20	světlý jemnozrnný sericitický kvarcit	1	200/37	180/33		1	100/0	90/0			200	37	180	33	100	0	90	0	2	Bokr, Sadloňová	Pave
47	Point	38	38	IP5	2	6	výchoz v korytě potoka	v korytě Židlovského potoka, 40	světlý jemnozrnný sericitický kvarcit	1	198/35	178/32		1	92/5	83/4			198	35	178	32	92	5	83	4	2	Bokr, Sadloňová	Pave
50	Point	136	136	LP25	1	6	výchoz 2x4 m ve svah	ve svahu Židlovského potoka, n	světlý jemnozrnný sericitický kvarcit	1	165/34	148/31		1	95/14	86/13			165	34	148	31	95	14	86	13	1	Domnosilová, Pourová	Lucie
52	Point	14	14	LP4	1	6	skalky v zářezu potoka	700 m SSV od stadionu v Slavo	světlý jemnozrnný sericitický kvarcit	1	190/50	171/45		1	284/5	256/4	S vrásy v profilu		190	50	171	45	284	5	256	4	1	Domnosilová, Pourová	Lucie
54	Point	134	134	LP3	1	6	výchoz 0,5x0,5 m	7 m v levém svahu Zlatného pot	kvarcit s muskovitem	1	198/22	178/20		1	160/30	144/27			198	22	178	20	160	30	144	27	1	Domnosilová, Pourová	Lucie
55	Point	133	133	LP2	1	6	výchoz 4x2 m	10 m od Zlatného potoka, 800 m	chlorit-muskovitická tmavá břidlice, p	1	180/15	162/14		1	127/0	114/0	velmi silná břidlič		180	15	162	14	127	0	114	0	1	Domnosilová, Pourová	Lucie
56	Point	135	135	LP24	1	6	výchoz 4x6 m	u silnice při západním okraji Slav	světlý jemnozrnný sericitický kvarcit	1	210/60	189/54		1	97/0	87/0		dále o 30 m k ves	210	60	189	54	97	0	87	0	1	Domnosilová, Pourová	Lucie
64	Point	144	144	LP36	1	5	svahy příkopu	vpravo od potoka	chlorit-sericitický fylit	1	145/35	130/32		1	220/30	198/27	lineace hřbitků		145	35	130	32	220	30	198	27	1	Domnosilová, Pourová	Lucie
71	Point	148	148	LP40	1	5	výchoz v korytě potoka	20 m jižněji od bodu č.147	chlorit-sericitická metadroba	1	150/30	135/27		1	116/16	104/14			150	30	135	27	116	16	104	14	1	Domnosilová, Pourová	Lucie
72	Point	166	166	LP58	1	5	výchoz na levém břehu	levý břeh Rakovce, 50 m sever	chlorit-sericitický fylit	1	263/15	237/14		1	172/23	155/21	lineace hřbitků		263	15	237	14	172	23	155	21	1	Domnosilová, Pourová	Lucie
93	Point	156	156	LP48	1	8	výchoz na hřebeni	200 m východně od el. vedení	metabazity, vč. modrých břidlic	1	185/60	166/54		1	100/20	90/18			185	60	166	54	100	20	90	18	1	Domnosilová, Pourová	Lucie
97	Point	154	154	LP46	1	8	stěna lomu	250 m západně od silnice do Ma	jemnozrnné metabazity šedé až nam	1	170/55	153/50		1	110/40	99/36	foliace izokliníln		170	55	153	50	110	40	99	36	1	Domnosilová, Pourová	Lucie
98	Point	153	153	LP45	1	8	stěna lomu	200 m západně od silnice do Ma	mramor běložlutý s patrnou vrstevnat	1	168/40	151/36		1	115/26	104/23			168	40	151	36	115	26	104	23	1	Domnosilová, Pourová	Lucie
100	Point	168	168	LP60	1	8	výchoz 3x1 m v příkopu	80 m JZ od bodu č.167	fylit s chloritoidem	1	20/38	18/34		1	125/0	112/0	lineace hřbitků		20	38	18	34	125	0	112	0	1	Domnosilová, Pourová	Lucie
122	Point	81	81	B30	2	5	výchoz v korytě potoka	na bezejmenném potoce, 1250	světlá chlorit-sericitická metadroba s	1	128/30	115/27		1	300/8	270/7			128	30	115	27	300	8	270	7	2	Bokr, Sadloňová	Pave
136	Point	99	99	B50	2	6	zářez rokle	v rokli 900 m ZZS od autobusov	světlý jemnozrnný sericitický kvarcit	1	99/15	89/14		1	95/12	86/11			99	15	89	14	95	12	86	11	2	Bokr, Sadloňová	Pave
147	Point	1	1	DB4	2	1	zářez v cestě 1 x 2 m	400 m severně od parkoviště v	nahnědlý porfyroid - metaryolit s očk	1	154/33	139/30		1	188/15	169/14			154	33	139	30	188	15	169	14	2	Bokr, Sadloňová	Pave
187	Point	199	199	DB1	3	4	skála na vrcholu hřebe	skála na kótě Biela skala (857,4)	ortorula	1	92/30	83/27		1	9/20	8/18	místy patrná pův		92	30	83	27	9	20	8	18	3	Adamcová, Culka	Jana
205	Point	8	8	DB10II	3	5	skála 10x5 m	30 m východně od bodu č.7	velmi tmavá chloritická metadroba	1	165/20	148/18		1	110/25	99/22	izoklinální vrásy		165	20	148	18	110	25	99	22	3	Adamcová, Culka	Jana
0	Point	66	66	B15	2	6	výchoz v korytě potoka	v údolí bezejmenného potoka, 6	světlý jemnozrnný sericitický kvarcit	1	140/25	126/22		0					140	25	126	22	0	0	0	0	2	Bokr, Sadloňová	Pave
1	Point	65	65	B14	2	4	výchoz v korytě potoka	v údolí bezejmenného potoka, 7	světlá ortorulas diskrétními vrstvička	0				0					0	0	0	0	0	0	0	0	2	Bokr, Sadloňová	Pave
2	Point	64	64	B13	2	4	výchoz v korytě potoka	v údolí bezejmenného potoka, 8	světlá mylonitizovaná ortorula	1	116/25	104/22		0					116	25	104	22	0	0	0	0	2	Bokr, Sadloňová	Pave
3	Point	63	63	B12	2	4	výchoz v korytě potoka	v údolí bezejmenného potoka, 8	světlá mylonitizovaná ortorula	0				0					0	0	0	0	0	0	0	0	2	Bokr, Sadloňová	Pave
4	Point	62	62	B11	2	4	výchoz v korytě potoka	v údolí bezejmenného potoka, 7	světlá mylonitizovaná ortorula	0				0					0	0	0	0	0	0	0	0	2	Bokr, Sadloňová	Pave
5	Point	61	61	B10	2	4	výchoz v korytě potoka	v údolí bezejmenného potoka, 6	světlá mylonitizovaná ortorula	0				0					0	0	0	0	0	0	0	0	2	Bokr, Sadloňová	Pave
6	Point	60	60	B9	2	4	skála 7x2 m	v údolí bezejmenného potoka, 1	světlá mylonitizovaná ortorula s disk	1	160/55	144/50		0					160	55	144	50	0	0	0	0	2	Bokr, Sadloňová	Pave
7	Point	59	59	B8	2	4	výchoz v korytě potoka	v údolí bezejmeného potoka, 35	světlá silně mylonitizovaná ortorula	1	120/24	108/22		0				silný aplinský pře	120	24	108	22	0	0	0	0	2	Bokr, Sadloňová	Pave
9	Point	25	25	LP15	2	4	zářez lesní cesty	20 m východně od 3. mostu pře	retrográdní rula s diskrétními vrstvič	1	190/11	171/10		0					190	11	171	10	0	0	0	0	2	Bokr, Sadloňová	Pave
10	Point	26	26	LP16	2	4	dvě skalky v zářezu les	150 m severně od 3. mostu pře	biotitická pararula	1	154/55	139/50		0			mírně zvrásněno		154	55	139	50	0	0	0	0	2	Bokr, Sadloňová	Pave
11	Point	28	28	LP18	2	7	výchoz při kraji lesní ce	300 m JV od 2. mostu přes Zlat	hrubozrnný leukogranit	0				0				nemá alp. Přetisk	0	0	0	0	0	0	0	0	2	Bokr, Sadloňová	Pave
12	Point	27	27	LP17	2	4	výchoz 5x2 m v zářezu	10 m západně od 2. mostu přes	retrográdní pararula s diskrétními vr	1	90/35	81/32		0			zvrásněno b-os		90	35	81	32	0	0	0	0	2	Bokr, Sadloňová	Pave
13	Point	24	24	LP14	2	7	skalky v údolí potoka	v levém svahu Zlatného potoka,	hrubozrnný leukogranit	1	154/12	139/11		0					154	12	139	11	0	0	0	0	2	Bokr, Sadloňová	Pave
14	Point	23	23	LP13	2	4	skalka 10x4 m	v levém svahu Zlatného potoka,	ortorula s diskrétními vrstvičkami retr	1	165/15	148/14		0					165	15	148	14	0	0	0	0	2	Bokr, Sadloňová	Pave
15	Point	22	22	LP12	2	4	balvanový výchoz	počátek hřebene u soutoku Zlat	ortorula s biotitem s diskrétními vrstv	0				0				alpinský přetisk	0	0	0	0	0	0	0	0	2	Bokr, Sadloňová	Pave
17	Point	20	20	LP10	2	6	výchoz v korytě potoka	v korytě Zlatného potoka, 50 m	hrubozrnný kvarcit se sericitovými v	1	194/19	175/17		0					194	19	175	17	0	0	0	0	2	Bokr, Sadloňová	Pave
18	Point	40	40	IP7	2	4	výchoz v korytě potoka	v levostranném přítoku Zlatného	mylonitizovaná rula s diskrétními vrst	0				0					0	0	0	0	0	0	0	0	2	Bokr, Sadloňová	Pave
19	Point	19	19	LP9	2	7	skalka 5x3 m v zářezu	při horním okraji louky na levém	hrubozrnný leukogranit	0				0					0	0	0	0	0	0	0	0	2	Bokr, Sadloňová	Pave
20	Point	42	42	IP9	2	4	dvě skalky v údolí potok	150 m nad bodem č.41	migmatitická rula	0				0					0	0	0	0	0	0	0	0	2	Bokr, Sadloňová	Pave
22	Point	44	44	IP11	2	6	výchoz v korytě potoka	70 m nad bodem č.43	světlý jemnozrnný sericitický kvarcit	1	188/12	169/11		0					188	12	169	11	0	0	0	0	2	Bokr, Sadloňová	Pave
23	Point	45	45	IP12	2	6	výchoz v korytě potoka	60 m nad bodem č.44	světlý jemnozrnný sericitický kvarcit	1	164/22	148/20		0					164	22	148	20	0	0	0	0	2	Bokr, Sadloňová	Pave
24	Point	46	46	IP13	2	6	výchoz v korytě potoka	70 m nad bodem č.45	světlý jemnozrnný sericitický kvarcit	1	180/40	162/36		0					180	40	162	36	0	0	0	0	2	Bokr, Sadloňová	Pave
26	Point	18	18	LP8	2	7	výchoz v údolí potoka	200 m severně od bodu č.17	pegmatit až leukogranit	0				0					0	0	0	0	0	0	0	0	2	Bokr, Sadloňová	Pave
28	Point	16	16	LP6	2	6	skála 16x5 m	400 m ZZJ od kóty Úboč (644,6)	světlý sericit-kvarcitický fylit	1	192/30	173/27		0			pásy zalomení		192	30	173	27	0	0	0	0	2	Bokr, Sadloňová	Pave
29	Point	67	67	B16	2	6	skalka v lesní cestě	50 m JZ od vrcholu Úboče	světlý porfyroid s chloritem	1	170/40	153/36		0					170	40	153	36	0	0	0	0	2	Bokr, Sadloňová	Pave
30	Point	68	68	B17	2	5	skalka v zářezu dlouho	300 m ZZJ od křižovatky lesních	tmavší silně zvětralá chlorit-sericitick	0				0					0	0	0	0	0	0	0	0	2	Bokr, Sadloňová	Pave
31	Point	69	69	B18	2	5	výchoz v cestě	200 m JZ od křižovatky lesních	zvětralá chlorit-sericitická metadrob	0				0					0	0	0	0	0	0	0	0	2	Bokr, Sadloňová	Pave
32	Point	70	70	B19	2	5	ronová rýha v lesní ces	350 m JZ od křižovatky lesních	chlorit-sericitická metadroba s vyšší	1	130/35	117/32		0					130	35	117	32	0	0	0	0	2	Bokr, Sadloňová	Pave
33	Point	71	71	B20	2	5	výchoz v lesní cestě	400 m JZ od křižovatky lesních	chlorit-sericitická metadroba s vyšší	1	130/30	117/27		0					130	30	117	27	0	0	0	0	2	Bokr, Sadloňová	Pave
34	Point	73	73	B22	2	5	ronová rýha	30 m vlevo od polní cesty vedou		0				0					0	0	0	0	0	0	0	0	2	Bokr, Sadloňová	Pave
35	Point	29	29	LP19	2	7	výchoz při lesní cestě	170 m západně od 2. mostu pře	leukokrátní granit silně alpinsky přep	0				0					0	0	0	0	0	0	0	0	2	Bokr, Sadloňová	Pave
36	Point	41	41	IP8	2	4	skalka v údolí potoka	v potoce 100 m SV od soutoku	mylonitizovaná rula s diskrétními vrst	1	188/35	169/32		0			intruze světlé žul		188	35	169	32	0	0	0	0	2	Bokr, Sadloňová	Pave
37	Point	52	52	B1	2	7	výchoz v korytě potoka	v údolí druhého levostranného p	leukogranit s křemennými žilami	0				0			svislé pukliny ve		0	0	0	0	0	0	0	0	2	Bokr, Sadloňová	Pave
38	Point	53	53	B2	2	6	výchoz v korytě potoka	v údolí druhého levostranného p	světlý jemnozrnný sericitický kvarcit	0				0					0	0	0	0	0	0	0	0	2	Bokr, Sadloňová	Pave
39	Point	54	54	B3	2	4	výchoz v korytě potoka	v údolí druhého levostranného p	biotitická pararula	0				0				proniknuto leukog	0	0	0	0	0	0	0	0	2	Bokr, Sadloňová	Pave
40	Point	56	56	B5	2	4	výchoz v korytě potoka	v údolí Židlovského potoka, 150	biotitická pararula	1	180/70	162/63		0				intenzivně prokře	180	70	162	63	0	0	0	0	2	Bokr, Sadloňová	Pave
41	Point	55	55	B4	2	4	výchoz v korytě potoka	v údolí Židlovského potoka, 30	biotitická pararula	0				0					0	0	0	0	0	0	0	0	2	Bokr, Sadloňová	Pave
42	Point	57	57	B6	2	4	výchoz v korytě potoka	v údolí Židlovského potoka, 30	biotitická pararula	0				0					0	0	0	0	0	0	0	0	2	Bokr, Sadloňová	Pave
43	Point	58	58	B7	2	4	výchoz v korytě potoka	v údolí Židlovského potoka, 100	biotitická pararula	1	180/60	162/54		0					180	60	162	54	0	0	0	0	2	Bokr, Sadloňová	Pave
44	Point	39	39	IP6	2	4	50 m výchoz v korytě p	v korytě Židlovského potoka, 20	biotitická pararula	0				0			prstovitě do para		0	0	0	0	0	0	0	0	2	Bokr, Sadloňová	Pave
45	Point	36	36	IP3	2	4	výchoz v korytě potoka	v levostranném přítoku Židlovsk	biotitická pararula	1	228/40	205/36		0					228	40	205	36	0	0	0	0	2	Bokr, Sadloňová	Pave
48	Point	31	31	LP21	2	6	zářez lesní cesty	800 m SSV od stadionu ve Slav	světlý jemnozrnný sericitický kvarcit	1	220/35	198/32		0					220	35	198	32	0	0	0	0	2	Bokr, Sadloňová	Pave
49	Point	32	32	LP22	2	6	zářez lesní silnice	750 m SSV od stadionu ve Slav	světlý jemnozrnný sericitický kvarcit	1	200/43	180/39		0					200	43	180	39	0	0	0	0	2	Bokr, Sadloňová	Pave
51	Point	152	152	LP44	1	6	zářez 0,5x0,5 m u asfal	200 m severně od bodu č.151	světlý jemnozrnný sericitický kvarcit	1	215/26	194/23		0					215	26	194	23	0	0	0	0	1	Domnosilová, Pourová	Lucie
53	Point	15	15	LP5	2	6	skalka (1 m) v údolí pot	300 m severně od bodu č.14, v	světlý jemnozrnný sericitický kvarcit	1	198/50	178/45		0					198	50	178	45	0	0	0	0	2	Bokr, Sadloňová	Pave
57	Point	33	33	LP23	1	5	dvě malé skalky 1,5x1	svah Masníkova přímo na západ	chlorit-sericitická metadroba s valou	1	232/10	209/9		0					232	10	209	9	0	0	0	0	1	Domnosilová, Pourová	Lucie
58	Point	132	132	LP1	1	6	malý výchoz 2x1 m ve	80 severně m od vedení el. pro	chlorit-sericitická tmavá břidlice s vel	1	248/15	223/14		0					248	15	223	14	0	0	0	0	1	Domnosilová, Pourová	Lucie

0 (0 out of 209 Selected)

point_dokbod

Dokumentační body, na kterých se nepodařilo změřit ani foliaci ani lineaci by se nám takto vůbec nevykreslili a proto si polohu takových bodů (tedy bodů kde lineace=0 AND lineace=0) vykreslíme například jako drobná kolečka, aby také byly nějak v mapě vidět.

Table

point_dokbod

FID	Shape *	id_bod	cislo	starecis	mapoval	geojedn	chrarakt	lokaliz	petrolog	foliace	folgra	folstu	folspec	lineace	lingra	linstu	strukt	pozn	folgrasm	folgrask	folstusm	folstusk	lingrasm	lingrask	linstusm	linstusk	mapovalc	mapovalp	
1	Point	65	65	B14	2	4	výchoz v korytě potoka	v údolí bezejmenného potoka, 7	světlá ortorulas diskrétními vrstvičk	0				0					0	0	0	0	0	0	0	0	2	Bokr, Sadloňová	Pave
3	Point	63	63	B12	2	4	výchoz v korytě potoka	v údolí bezejmenného potoka, 8	světlá mylonitizovaná ortorula	0				0					0	0	0	0	0	0	0	0	2	Bokr, Sadloňová	Pave
4	Point	62	62	B11	2	4	výchoz v korytě potoka	v údolí bezejmenného potoka, 7	světlá mylonitizovaná ortorula	0				0					0	0	0	0	0	0	0	0	2	Bokr, Sadloňová	Pave
5	Point	61	61	B10	2	4	výchoz v korytě potoka	v údolí bezejmenného potoka, 6	světlá mylonitizovaná ortorula	0				0					0	0	0	0	0	0	0	0	2	Bokr, Sadloňová	Pave
11	Point	28	28	LP18	2	7	výchoz při kraji lesní ce	300 m JV od 2. mostu přes Zlat	hrubozrnný leukogranit	0				0				nemá alp. Přetisk	0	0	0	0	0	0	0	0	2	Bokr, Sadloňová	Pave
15	Point	22	22	LP12	2	4	balvanový výchoz	počátek hřebene u soutoku Zlat	ortorula s biotitem s diskrétními vrstv	0				0				alpinský přetisk	0	0	0	0	0	0	0	0	2	Bokr, Sadloňová	Pave
18	Point	40	40	IP7	2	4	výchoz v korytě potoka	v levostranném přítoku Zlatného	mylonitizovaná rula s diskrétními vrs	0				0					0	0	0	0	0	0	0	0	2	Bokr, Sadloňová	Pave
19	Point	19	19	LP9	2	7	skalka 5x3 m v zářezu	při horním okraji louky na levém	hrubozrnný leukogranit	0				0					0	0	0	0	0	0	0	0	2	Bokr, Sadloňová	Pave
20	Point	42	42	IP9	2	4	dvě skalky v údolí potok	150 m nad bodem č.41	migmatitická rula	0				0					0	0	0	0	0	0	0	0	2	Bokr, Sadloňová	Pave
26	Point	18	18	LP8	2	7	výchoz v údolí potoka	200 m severně od bodu č.17	pegmatit až leukogranit	0				0					0	0	0	0	0	0	0	0	2	Bokr, Sadloňová	Pave
30	Point	68	68	B17	2	5	skalka v zářezu dlouho	300 m ZZJ od křižovatky lesních	tmavší silně zvětralá chlorit-sericitic	0				0					0	0	0	0	0	0	0	0	2	Bokr, Sadloňová	Pave
31	Point	69	69	B18	2	5	výchoz v cestě	200 m JZ od křižovatky lesních	zvětralá chlorit-sericitická metadrob	0				0					0	0	0	0	0	0	0	0	2	Bokr, Sadloňová	Pave
34	Point	73	73	B22	2	5	ronová rýha	30 m vlevo od polní cesty vedou		0				0					0	0	0	0	0	0	0	0	2	Bokr, Sadloňová	Pave
35	Point	29	29	LP19	2	7	výchoz při lesní cestě	170 m západně od 2. mostu pře	leukokrátní granit silně alpinsky přep	0				0					0	0	0	0	0	0	0	0	2	Bokr, Sadloňová	Pave
37	Point	52	52	B1	2	7	výchoz v korytě potoka	v údolí druhého levostranného p	leukogranit s křemennými žilami	0				0			svislé pukliny ve		0	0	0	0	0	0	0	0	2	Bokr, Sadloňová	Pave
38	Point	53	53	B2	2	6	výchoz v korytě potoka	v údolí druhého levostranného p	světlý jemnozrnný sericitický kvarci	0				0					0	0	0	0	0	0	0	0	2	Bokr, Sadloňová	Pave
39	Point	54	54	B3	2	4	výchoz v korytě potoka	v údolí druhého levostranného p	biotitická pararula	0				0				proniknuto leukog	0	0	0	0	0	0	0	0	2	Bokr, Sadloňová	Pave
41	Point	55	55	B4	2	4	výchoz v korytě potoka	v údolí Židlovského potoka, 30	biotitická pararula	0				0					0	0	0	0	0	0	0	0	2	Bokr, Sadloňová	Pave
42	Point	57	57	B6	2	4	výchoz v korytě potoka	v údolí Židlovského potoka, 30	biotitická pararula	0				0					0	0	0	0	0	0	0	0	2	Bokr, Sadloňová	Pave
44	Point	39	39	IP6	2	4	50 m výchoz v korytě p	v korytě Židlovského potoka, 20	biotitická pararula	0				0			prstovitě do para		0	0	0	0	0	0	0	0	2	Bokr, Sadloňová	Pave
85	Point	172	172	LP64	1	8	výchoz v příkopu	400 m JZ oo bodu č.159	fylit s chloritoidem	0				0					0	0	0	0	0	0	0	0	1	Domnosilová, Pourová	Lucie
87	Point	160	160	LP52	1	9	výchoz na vrcholu kop	vrchol Vysoké hory (710,7)	hlíznatý vápenec	0				0					0	0	0	0	0	0	0	0	1	Domnosilová, Pourová	Lucie
89	Point	197	197	LP89	1	8	výchoz 1x2 m ve stráni	400 m SV od kóty Vysoká hora	masivní mramor	0				0					0	0	0	0	0	0	0	0	1	Domnosilová, Pourová	Lucie
96	Point	169	169	LP61	1	8	výchoz 3x1 m ve svah	pod hranicí lesa, 350 m JZ od b	masivní fylit s chloritoidem	0				0			bez foliace		0	0	0	0	0	0	0	0	1	Domnosilová, Pourová	Lucie
109	Point	190	190	LP82	1	8	výchoz 1,5x0,5 m ve st	200 m severně od bodu č.189	masivní mramor	0				0					0	0	0	0	0	0	0	0	1	Domnosilová, Pourová	Lucie
115	Point	195	195	LP86	1	8	výchoz 1,5x1,5 m	u rozcestí cest, 500 m SZ od kři	fylit s chloritoidem	0			HORIZ	0					0	0	0	0	0	0	0	0	1	Domnosilová, Pourová	Lucie
118	Point	204	204	B56	2	9	starý opuštěný lom 30	40 m vlevo u silnice z Markušky	světlý nažloutlý vápenec - Hončians	0				0					0	0	0	0	0	0	0	0	2	Bokr, Sadloňová	Pave
119	Point	209	209	B61	2	8	skalka v lese 5x2 m	400 m JZ od autobusové zastáv	bílý jemně zrnitý krystalický mramor	0				0					0	0	0	0	0	0	0	0	2	Bokr, Sadloňová	Pave
121	Point	82	82	B31	2	5	výchoz v korytě potoka	na bezejmenném potoce, 1300	chlorit-sericitická metadroba	0				0					0	0	0	0	0	0	0	0	2	Bokr, Sadloňová	Pave
124	Point	80	80	B29	2	5	výchoz v korytě potoka	na bezejmenném potoce, 1050	tmavá chloritická metadroba	0				0			výchoz je zvrás		0	0	0	0	0	0	0	0	2	Bokr, Sadloňová	Pave
125	Point	92	92	B41	2	5	skalka 4x2 m v údolí pot	levý svah nad bezejmenným pot	chlorit-sericitická metadroba	0			SUBHOR	0					0	0	0	0	0	0	0	0	2	Bokr, Sadloňová	Pave
129	Point	94	94	B43	2	5	skalka 3x1 m v údolí pot	levý svah nad bezejmenným pot	světlejší chlorit-seritické metapracho	0			SUBHOR	0					0	0	0	0	0	0	0	0	2	Bokr, Sadloňová	Pave
137	Point	100	100	B51	2	6	zářez rokle	v rokli 800 m ZZS od autobusov	světlý jemnozrnný sericitický kvarci	0				0					0	0	0	0	0	0	0	0	2	Bokr, Sadloňová	Pave
138	Point	102	102	B53	2	3	zářez rokle	v rokli 80 m směrem k Markušce	tmavý chlorit-sericitický fylit s přítom	0				0					0	0	0	0	0	0	0	0	2	Bokr, Sadloňová	Pave
141	Point	78	78	B27	2	6	skalka ve svahu potoka	u bezejmenného potoka, 750 m	světlý jemnozrnný sericitický kvarci	0				0					0	0	0	0	0	0	0	0	2	Bokr, Sadloňová	Pave
143	Point	76	76	B25	2	3	výchoz v korytě potoka	na bezejmenném potoce, 650 m	velmi tmavý jemnozrnný grafitický fy	0				0					0	0	0	0	0	0	0	0	2	Bokr, Sadloňová	Pave
145	Point	74	74	B23	2	3	300 m výchozy v koryt	na bezejmenném potoce, začíná	velmi tmavý grafitický fylit	0				0			patrné intenzivní		0	0	0	0	0	0	0	0	2	Bokr, Sadloňová	Pave
166	Point	124	124	AJ39	3	6	zářez rokle s potůčkem	120 m do levého svahu svahu o	světlý jemnozrnný sericitický kvarci	0			SUBHOR	0			kontakt slatviná/		0	0	0	0	0	0	0	0	3	Adamcová, Culka	Jana
170	Point	5	5	DB8	3	1	zářez lesní cesty	300 m SZ od křižovatky Markuš	nahnědlý porfyroid - metaryolit s oč	0				0				stopy foliace 260	0	0	0	0	0	0	0	0	3	Adamcová, Culka	Jana
174	Point	104	104	AJ17	3	6	výchoz u cesty	300 m po polní cestě od rozcest	světlý jemnozrnný sericitický kvarci	0				0					0	0	0	0	0	0	0	0	3	Adamcová, Culka	Jana
179	Point	105	105	AJ18	3	5	výchoz u cesty	400 m JJZ od kostela v Hankové	tmavý chlorit-sericitický fylit s přítom	0				0					0	0	0	0	0	0	0	0	3	Adamcová, Culka	Jana
182	Point	10	10	DB12	3	5	skalka ve svahu potoka	700 m ZZJ od jižního okraje Han	chloritický fylit	0				0					0	0	0	0	0	0	0	0	3	Adamcová, Culka	Jana
188	Point	111	111	AJ24	3	4	výchoz 2,5x4 m u křižo	250 SSZ od bodu č.110	světlý středně zrnitý heterogenní gr	0				0			stará stavba 134	téměř bez alpské	0	0	0	0	0	0	0	0	3	Adamcová, Culka	Jana
189	Point	110	110	AJ23	3	4	výchoz u oplocení 3x5	za ohradou u vodního díla	velmi slabě usměrněný, středně až	0				0			pukliny 168/52		0	0	0	0	0	0	0	0	3	Adamcová, Culka	Jana
191	Point	107	107	AJ20	3	4	výchoz u cesty		ortorula	0				0					0	0	0	0	0	0	0	0	3	Adamcová, Culka	Jana
203	Point	112	112	AJ25	3	1	výchoz 2x4 m u silnice	150 m severně od soutoku Hank	metaryolit	0				0					0	0	0	0	0	0	0	0	3	Adamcová, Culka	Jana
206	Point	34	34	IP1	2	4	výchoz v korytě potoka	v potoce 650 m SZ od kóty Úbo	biotitická ortorula	0				0					0	0	0	0	0	0	0	0	2	Bokr, Sadloňová	Pave
207	Point	35	35	IP2	2	4	výchoz v korytě potoka	v potoce 50 m po proudu od bo	biotitická ortorula	0				0					0	0	0	0	0	0	0	0	2	Bokr, Sadloňová	Pave
0	Point	66	66	B15	2	6	výchoz v korytě potoka	v údolí bezejmenného potoka, 6	světlý jemnozrnný sericitický kvarcit	1	140/25	126/22		0					140	25	126	22	0	0	0	0	2	Bokr, Sadloňová	Pave
2	Point	64	64	B13	2	4	výchoz v korytě potoka	v údolí bezejmenného potoka, 8	světlá mylonitizovaná ortorula	1	116/25	104/22		0					116	25	104	22	0	0	0	0	2	Bokr, Sadloňová	Pave
6	Point	60	60	B9	2	4	skála 7x2 m	v údolí bezejmenného potoka, 1	světlá mylonitizovaná ortorula s disk	1	160/55	144/50		0					160	55	144	50	0	0	0	0	2	Bokr, Sadloňová	Pave
7	Point	59	59	B8	2	4	výchoz v korytě potoka	v údolí bezejmeného potoka, 35	světlá silně mylonitizovaná ortorula	1	120/24	108/22		0				silný aplinský pře	120	24	108	22	0	0	0	0	2	Bokr, Sadloňová	Pave
9	Point	25	25	LP15	2	4	zářez lesní cesty	20 m východně od 3. mostu pře	retrográdní rula s diskrétními vrstvič	1	190/11	171/10		0					190	11	171	10	0	0	0	0	2	Bokr, Sadloňová	Pave
10	Point	26	26	LP16	2	4	dvě skalky v zářezu les	150 m severně od 3. mostu pře	biotitická pararula	1	154/55	139/50		0			mírně zvrásněno		154	55	139	50	0	0	0	0	2	Bokr, Sadloňová	Pave
12	Point	27	27	LP17	2	4	výchoz 5x2 m v zářezu	10 m západně od 2. mostu přes	retrográdní pararula s diskrétními vr	1	90/35	81/32		0			zvrásněno b-os		90	35	81	32	0	0	0	0	2	Bokr, Sadloňová	Pave
13	Point	24	24	LP14	2	7	skalky v údolí potoka	v levém svahu Zlatného potoka,	hrubozrnný leukogranit	1	154/12	139/11		0					154	12	139	11	0	0	0	0	2	Bokr, Sadloňová	Pave
14	Point	23	23	LP13	2	4	skalka 10x4 m	v levém svahu Zlatného potoka,	ortorula s diskrétními vrstvičkami retr	1	165/15	148/14		0					165	15	148	14	0	0	0	0	2	Bokr, Sadloňová	Pave
17	Point	20	20	LP10	2	6	výchoz v korytě potoka	v korytě Zlatného potoka, 50 m	hrubozrnný kvarcit se sericitovými v	1	194/19	175/17		0					194	19	175	17	0	0	0	0	2	Bokr, Sadloňová	Pave
22	Point	44	44	IP11	2	6	výchoz v korytě potoka	70 m nad bodem č.43	světlý jemnozrnný sericitický kvarcit	1	188/12	169/11		0					188	12	169	11	0	0	0	0	2	Bokr, Sadloňová	Pave
23	Point	45	45	IP12	2	6	výchoz v korytě potoka	60 m nad bodem č.44	světlý jemnozrnný sericitický kvarcit	1	164/22	148/20		0					164	22	148	20	0	0	0	0	2	Bokr, Sadloňová	Pave
24	Point	46	46	IP13	2	6	výchoz v korytě potoka	70 m nad bodem č.45	světlý jemnozrnný sericitický kvarcit	1	180/40	162/36		0					180	40	162	36	0	0	0	0	2	Bokr, Sadloňová	Pave
28	Point	16	16	LP6	2	6	skála 16x5 m	400 m ZZJ od kóty Úboč (644,6)	světlý sericit-kvarcitický fylit	1	192/30	173/27		0			pásy zalomení		192	30	173	27	0	0	0	0	2	Bokr, Sadloňová	Pave
29	Point	67	67	B16	2	6	skalka v lesní cestě	50 m JZ od vrcholu Úboče	světlý porfyroid s chloritem	1	170/40	153/36		0					170	40	153	36	0	0	0	0	2	Bokr, Sadloňová	Pave
32	Point	70	70	B19	2	5	ronová rýha v lesní ces	350 m JZ od křižovatky lesních	chlorit-sericitická metadroba s vyšší	1	130/35	117/32		0					130	35	117	32	0	0	0	0	2	Bokr, Sadloňová	Pave
33	Point	71	71	B20	2	5	výchoz v lesní cestě	400 m JZ od křižovatky lesních	chlorit-sericitická metadroba s vyšší	1	130/30	117/27		0					130	30	117	27	0	0	0	0	2	Bokr, Sadloňová	Pave
36	Point	41	41	IP8	2	4	skalka v údolí potoka	v potoce 100 m SV od soutoku	mylonitizovaná rula s diskrétními vrst	1	188/35	169/32		0			intruze světlé žul		188	35	169	32	0	0	0	0	2	Bokr, Sadloňová	Pave
40	Point	56	56	B5	2	4	výchoz v korytě potoka	v údolí Židlovského potoka, 150	biotitická pararula	1	180/70	162/63		0				intenzivně prokře	180	70	162	63	0	0	0	0	2	Bokr, Sadloňová	Pave
43	Point	58	58	B7	2	4	výchoz v korytě potoka	v údolí Židlovského potoka, 100	biotitická pararula	1	180/60	162/54		0					180	60	162	54	0	0	0	0	2	Bokr, Sadloňová	Pave
45	Point	36	36	IP3	2	4	výchoz v korytě potoka	v levostranném přítoku Židlovsk	biotitická pararula	1	228/40	205/36		0					228	40	205	36	0	0	0	0	2	Bokr, Sadloňová	Pave
48	Point	31	31	LP21	2	6	zářez lesní cesty	800 m SSV od stadionu ve Slav	světlý jemnozrnný sericitický kvarcit	1	220/35	198/32		0					220	35	198	32	0	0	0	0	2	Bokr, Sadloňová	Pave
49	Point	32	32	LP22	2	6	zářez lesní silnice	750 m SSV od stadionu ve Slav	světlý jemnozrnný sericitický kvarcit	1	200/43	180/39		0					200	43	180	39	0	0	0	0	2	Bokr, Sadloňová	Pave

0 (0 out of 209 Selected)

point_dokbod

U všech dokumentačních bodů (bez ohledu na to zda-li na nich povedlo nějaké měření) si pak nějakým drobnějším písmem můžeme vykreslit jejich číslo.

Table

point_dokbod

FID	Shape *	id_bod	číslo	starecis	mapoval	geojedn	chrarakt	lokaliz	petrolog	foliace	folgra	folstu	folspec	lineace	lingra	linstu	strukt	pozn	folgrasm	folgrask	folstusm	folstusk	lingrasm	lingrask	linstusm	linstusk	mapovalc	mapovalp	
147	Point	1	1	DB4	2	1	zářez v cestě 1 x 2 m	400 m severně od parkoviště v	nahnědlý porfyroid - metaryolit s očk	1	154/33	139/30		1	188/15	169/14			154	33	139	30	188	15	169	14	2	Bokr, Sadloňová	Pave
149	Point	2	2	DB5	3	1	dvě skalky ve svahu	ve svahu 20 m od paty, 1 km se	masivní nazelenalý porfyroid - metar	1	200/35	180/32		0					200	35	180	32	0	0	0	0	3	Adamcová, Culka	Jana
172	Point	3	3	DB6	3	1	silniční zářez	zářez silnice Markuška - Hanko	nahnědlý porfyroid - metaryolit s očk	1	185/40	166/36		0					185	40	166	36	0	0	0	0	3	Adamcová, Culka	Jana
171	Point	4	4	DB7	3	1	zářez lesní cesty 1x2 m	40 m SZ od křižovatky Markušk	nahnědlý porfyroid - metaryolit s očk	1	160/55	144/50		0					160	55	144	50	0	0	0	0	3	Adamcová, Culka	Jana
170	Point	5	5	DB8	3	1	zářez lesní cesty	300 m SZ od křižovatky Markuš	nahnědlý porfyroid - metaryolit s očk	0				0				stopy foliace 260	0	0	0	0	0	0	0	0	3	Adamcová, Culka	Jana
175	Point	6	6	DB9	3	6	skalka 4x2 m	600 m JJZ od jižního okraje Han	střídání křemitých konglomerátů s kř	1	104/29	94/26		0			patrné pásy zalo		104	29	94	26	0	0	0	0	3	Adamcová, Culka	Jana
204	Point	7	7	DB10	3	5	skalka 4x4 m	500 m JJZ od jižního okraje Han	velmi tmavá chloritická metadroba	1	119/27	107/24		0					119	27	107	24	0	0	0	0	3	Adamcová, Culka	Jana
205	Point	8	8	DB10II	3	5	skála 10x5 m	30 m východně od bodu č.7	velmi tmavá chloritická metadroba	1	165/20	148/18		1	110/25	99/22	izoklinální vrásy		165	20	148	18	110	25	99	22	3	Adamcová, Culka	Jana
178	Point	9	9	DB11	3	5	skála 20x10 m v zářezu	500 m JZ od jižního okraje Hank	jemnozrnný chloritický fylit	1	69/35	62/32		0			odkryv provrásn		69	35	62	32	0	0	0	0	3	Adamcová, Culka	Jana
182	Point	10	10	DB12	3	5	skalka ve svahu potoka	700 m ZZJ od jižního okraje Han	chloritický fylit	0				0					0	0	0	0	0	0	0	0	3	Adamcová, Culka	Jana
167	Point	11	11	DB13	3	6	zářez cesty o délce 20	100 m SSZ od kóty Mladá hora (	metaarkóza bohatá na chlorit sericit	1	65/21	58/19		0					65	21	58	19	0	0	0	0	3	Adamcová, Culka	Jana
169	Point	12	12	DB14	3	3	ronová rýha v polní ces	v polní cestě pod elektrickým ve	jemnozrnný tmavý grafitický fylit	1	308/66	277/59		0					308	66	277	59	0	0	0	0	3	Adamcová, Culka	Jana
148	Point	13	13	DB15	3	1	zářez cesty 15x2 m	700 m severně od Markušky	nahnědlý porfyroid - metaryolit s očk	1	198/55	178/50		0					198	55	178	50	0	0	0	0	3	Adamcová, Culka	Jana
52	Point	14	14	LP4	1	6	skalky v zářezu potoka	700 m SSV od stadionu v Slavo	světlý jemnozrnný sericitický kvarcit	1	190/50	171/45		1	284/5	256/4	S vrásy v profilu		190	50	171	45	284	5	256	4	1	Domnosilová, Pourová	Lucie
53	Point	15	15	LP5	2	6	skalka (1 m) v údolí pot	300 m severně od bodu č.14, v	světlý jemnozrnný sericitický kvarcit	1	198/50	178/45		0					198	50	178	45	0	0	0	0	2	Bokr, Sadloňová	Pave
28	Point	16	16	LP6	2	6	skála 16x5 m	400 m ZZJ od kóty Úboč (644,6)	světlý sericit-kvarcitický fylit	1	192/30	173/27		0			pásy zalomení		192	30	173	27	0	0	0	0	2	Bokr, Sadloňová	Pave
27	Point	17	17	LP7	2	6	skála 10x5 m v údolí pot	300 m východně od kóty Úboč (	břidličnatý kvarcit s chloritem	1	198/35	178/32		1	290/5	261/4	pásy zalomení 1	lineace hřbitků	198	35	178	32	290	5	261	4	2	Bokr, Sadloňová	Pave
26	Point	18	18	LP8	2	7	výchoz v údolí potoka	200 m severně od bodu č.17	pegmatit až leukogranit	0				0					0	0	0	0	0	0	0	0	2	Bokr, Sadloňová	Pave
19	Point	19	19	LP9	2	7	skalka 5x3 m v zářezu	při horním okraji louky na levém	hrubozrnný leukogranit	0				0					0	0	0	0	0	0	0	0	2	Bokr, Sadloňová	Pave
17	Point	20	20	LP10	2	6	výchoz v korytě potoka	v korytě Zlatného potoka, 50 m	hrubozrnný kvarcit se sericitovými v	1	194/19	175/17		0					194	19	175	17	0	0	0	0	2	Bokr, Sadloňová	Pave
16	Point	21	21	LP11	2	6	výchoz v korytě potoka	40 m severně od bodu č. 20	hrubozrnný kvarcit s biotitem	1	50/18	45/16		1	80/10	72/9	zvrásněné		50	18	45	16	80	10	72	9	2	Bokr, Sadloňová	Pave
15	Point	22	22	LP12	2	4	balvanový výchoz	počátek hřebene u soutoku Zlat	ortorula s biotitem s diskrétními vrstv	0				0				alpinský přetisk	0	0	0	0	0	0	0	0	2	Bokr, Sadloňová	Pave
14	Point	23	23	LP13	2	4	skalka 10x4 m	v levém svahu Zlatného potoka,	ortorula s diskrétními vrstvičkami retr	1	165/15	148/14		0					165	15	148	14	0	0	0	0	2	Bokr, Sadloňová	Pave
13	Point	24	24	LP14	2	7	skalky v údolí potoka	v levém svahu Zlatného potoka,	hrubozrnný leukogranit	1	154/12	139/11		0					154	12	139	11	0	0	0	0	2	Bokr, Sadloňová	Pave
9	Point	25	25	LP15	2	4	zářez lesní cesty	20 m východně od 3. mostu pře	retrográdní rula s diskrétními vrstvič	1	190/11	171/10		0					190	11	171	10	0	0	0	0	2	Bokr, Sadloňová	Pave
10	Point	26	26	LP16	2	4	dvě skalky v zářezu les	150 m severně od 3. mostu pře	biotitická pararula	1	154/55	139/50		0			mírně zvrásněno		154	55	139	50	0	0	0	0	2	Bokr, Sadloňová	Pave
12	Point	27	27	LP17	2	4	výchoz 5x2 m v zářezu	10 m západně od 2. mostu přes	retrográdní pararula s diskrétními vr	1	90/35	81/32		0			zvrásněno b-os		90	35	81	32	0	0	0	0	2	Bokr, Sadloňová	Pave
11	Point	28	28	LP18	2	7	výchoz při kraji lesní ce	300 m JV od 2. mostu přes Zlat	hrubozrnný leukogranit	0				0				nemá alp. Přetisk	0	0	0	0	0	0	0	0	2	Bokr, Sadloňová	Pave
35	Point	29	29	LP19	2	7	výchoz při lesní cestě	170 m západně od 2. mostu pře	leukokrátní granit silně alpinsky přep	0				0					0	0	0	0	0	0	0	0	2	Bokr, Sadloňová	Pave
8	Point	30	30	LP20	2	6	skalka 1x1 m v zářezu l	40 m JV od bodu č.25	silně deformovaný kvarcit	1	180/25	162/22		1	90/10	81/9	intenzivní lineace		180	25	162	22	90	10	81	9	2	Bokr, Sadloňová	Pave
48	Point	31	31	LP21	2	6	zářez lesní cesty	800 m SSV od stadionu ve Slav	světlý jemnozrnný sericitický kvarcit	1	220/35	198/32		0					220	35	198	32	0	0	0	0	2	Bokr, Sadloňová	Pave
49	Point	32	32	LP22	2	6	zářez lesní silnice	750 m SSV od stadionu ve Slav	světlý jemnozrnný sericitický kvarcit	1	200/43	180/39		0					200	43	180	39	0	0	0	0	2	Bokr, Sadloňová	Pave
57	Point	33	33	LP23	1	5	dvě malé skalky 1,5x1	svah Masníkova přímo na západ	chlorit-sericitická metadroba s valou	1	232/10	209/9		0					232	10	209	9	0	0	0	0	1	Domnosilová, Pourová	Lucie
206	Point	34	34	IP1	2	4	výchoz v korytě potoka	v potoce 650 m SZ od kóty Úbo	biotitická ortorula	0				0					0	0	0	0	0	0	0	0	2	Bokr, Sadloňová	Pave
207	Point	35	35	IP2	2	4	výchoz v korytě potoka	v potoce 50 m po proudu od bo	biotitická ortorula	0				0					0	0	0	0	0	0	0	0	2	Bokr, Sadloňová	Pave
45	Point	36	36	IP3	2	4	výchoz v korytě potoka	v levostranném přítoku Židlovsk	biotitická pararula	1	228/40	205/36		0					228	40	205	36	0	0	0	0	2	Bokr, Sadloňová	Pave
46	Point	37	37	IP4	2	6	výchoz v korytě potoka	v korytě Židlovského potoka, 20	světlý jemnozrnný sericitický kvarcit	1	200/37	180/33		1	100/0	90/0			200	37	180	33	100	0	90	0	2	Bokr, Sadloňová	Pave
47	Point	38	38	IP5	2	6	výchoz v korytě potoka	v korytě Židlovského potoka, 40	světlý jemnozrnný sericitický kvarcit	1	198/35	178/32		1	92/5	83/4			198	35	178	32	92	5	83	4	2	Bokr, Sadloňová	Pave
44	Point	39	39	IP6	2	4	50 m výchoz v korytě p	v korytě Židlovského potoka, 20	biotitická pararula	0				0			prstovitě do para		0	0	0	0	0	0	0	0	2	Bokr, Sadloňová	Pave
18	Point	40	40	IP7	2	4	výchoz v korytě potoka	v levostranném přítoku Zlatného	mylonitizovaná rula s diskrétními vrst	0				0					0	0	0	0	0	0	0	0	2	Bokr, Sadloňová	Pave
36	Point	41	41	IP8	2	4	skalka v údolí potoka	v potoce 100 m SV od soutoku	mylonitizovaná rula s diskrétními vrst	1	188/35	169/32		0			intruze světlé žul		188	35	169	32	0	0	0	0	2	Bokr, Sadloňová	Pave
20	Point	42	42	IP9	2	4	dvě skalky v údolí potok	150 m nad bodem č.41	migmatitická rula	0				0					0	0	0	0	0	0	0	0	2	Bokr, Sadloňová	Pave
21	Point	43	43	IP10	2	4	skalka v údolí potoka	50 m nad bodem č.42	ortorula s diskrétními vrstvičkami retr	1	100/10	90/9		1	296/30	266/27		velmi silný alpinsk	100	10	90	9	296	30	266	27	2	Bokr, Sadloňová	Pave
22	Point	44	44	IP11	2	6	výchoz v korytě potoka	70 m nad bodem č.43	světlý jemnozrnný sericitický kvarcit	1	188/12	169/11		0					188	12	169	11	0	0	0	0	2	Bokr, Sadloňová	Pave
23	Point	45	45	IP12	2	6	výchoz v korytě potoka	60 m nad bodem č.44	světlý jemnozrnný sericitický kvarcit	1	164/22	148/20		0					164	22	148	20	0	0	0	0	2	Bokr, Sadloňová	Pave
24	Point	46	46	IP13	2	6	výchoz v korytě potoka	70 m nad bodem č.45	světlý jemnozrnný sericitický kvarcit	1	180/40	162/36		0					180	40	162	36	0	0	0	0	2	Bokr, Sadloňová	Pave
25	Point	47	47	IP14	2	5	ronová rýha v polní ces	u křižovatky lesních cest 450 m	střídání chlorit-sericitických metadro	1	200/33	180/30		1	128/10	115/9	jemná lineace hř		200	33	180	30	128	10	115	9	2	Bokr, Sadloňová	Pave
151	Point	48	48	IP15	2	5	výchoz v korytě potoka	u pramene potoka Rakovec	chlorit-sericitická jílovitá metabřidlice	1	132/33	119/30		0					132	33	119	30	0	0	0	0	2	Bokr, Sadloňová	Pave
199	Point	49	49	LP26	2	5	výchoz v korytě potoka	150 m od pramene v potoce Rak	chlorit-sericitická jílovitá metabřidlice	1	110/20	99/18		0					110	20	99	18	0	0	0	0	2	Bokr, Sadloňová	Pave
198	Point	50	50	LP27	2	5	výchoz v korytě potoka	250 m od pramene v potoce Rak	grafitická metabřidlice s chloritem	1	143/13	129/12		0					143	13	129	12	0	0	0	0	2	Bokr, Sadloňová	Pave
197	Point	51	51	LP28	2	5	10 m výchoz v korytě p	350 m od pramene v potoce Rak	chlorit-sericitická metadroba	1	145/35	130/32		0					145	35	130	32	0	0	0	0	2	Bokr, Sadloňová	Pave
37	Point	52	52	B1	2	7	výchoz v korytě potoka	v údolí druhého levostranného p	leukogranit s křemennými žilami	0				0			svislé pukliny ve		0	0	0	0	0	0	0	0	2	Bokr, Sadloňová	Pave
38	Point	53	53	B2	2	6	výchoz v korytě potoka	v údolí druhého levostranného p	světlý jemnozrnný sericitický kvarcit	0				0					0	0	0	0	0	0	0	0	2	Bokr, Sadloňová	Pave
39	Point	54	54	B3	2	4	výchoz v korytě potoka	v údolí druhého levostranného p	biotitická pararula	0				0				proniknuto leukog	0	0	0	0	0	0	0	0	2	Bokr, Sadloňová	Pave
41	Point	55	55	B4	2	4	výchoz v korytě potoka	v údolí Židlovského potoka, 30	biotitická pararula	0				0					0	0	0	0	0	0	0	0	2	Bokr, Sadloňová	Pave
40	Point	56	56	B5	2	4	výchoz v korytě potoka	v údolí Židlovského potoka, 150	biotitická pararula	1	180/70	162/63		0				intenzivně prokře	180	70	162	63	0	0	0	0	2	Bokr, Sadloňová	Pave
42	Point	57	57	B6	2	4	výchoz v korytě potoka	v údolí Židlovského potoka, 30	biotitická pararula	0				0					0	0	0	0	0	0	0	0	2	Bokr, Sadloňová	Pave
43	Point	58	58	B7	2	4	výchoz v korytě potoka	v údolí Židlovského potoka, 100	biotitická pararula	1	180/60	162/54		0					180	60	162	54	0	0	0	0	2	Bokr, Sadloňová	Pave
7	Point	59	59	B8	2	4	výchoz v korytě potoka	v údolí bezejmeného potoka, 35	světlá silně mylonitizovaná ortorula	1	120/24	108/22		0				silný aplinský pře	120	24	108	22	0	0	0	0	2	Bokr, Sadloňová	Pave
6	Point	60	60	B9	2	4	skála 7x2 m	v údolí bezejmenného potoka, 1	světlá mylonitizovaná ortorula s disk	1	160/55	144/50		0					160	55	144	50	0	0	0	0	2	Bokr, Sadloňová	Pave
5	Point	61	61	B10	2	4	výchoz v korytě potoka	v údolí bezejmenného potoka, 6	světlá mylonitizovaná ortorula	0				0					0	0	0	0	0	0	0	0	2	Bokr, Sadloňová	Pave
4	Point	62	62	B11	2	4	výchoz v korytě potoka	v údolí bezejmenného potoka, 7	světlá mylonitizovaná ortorula	0				0					0	0	0	0	0	0	0	0	2	Bokr, Sadloňová	Pave
3	Point	63	63	B12	2	4	výchoz v korytě potoka	v údolí bezejmenného potoka, 8	světlá mylonitizovaná ortorula	0				0					0	0	0	0	0	0	0	0	2	Bokr, Sadloňová	Pave
2	Point	64	64	B13	2	4	výchoz v korytě potoka	v údolí bezejmenného potoka, 8	světlá mylonitizovaná ortorula	1	116/25	104/22		0					116	25	104	22	0	0	0	0	2	Bokr, Sadloňová	Pave
1	Point	65	65	B14	2	4	výchoz v korytě potoka	v údolí bezejmenného potoka, 7	světlá ortorulas diskrétními vrstvička	0				0					0	0	0	0	0	0	0	0	2	Bokr, Sadloňová	Pave
0	Point	66	66	B15	2	6	výchoz v korytě potoka	v údolí bezejmenného potoka, 6	světlý jemnozrnný sericitický kvarcit	1	140/25	126/22		0					140	25	126	22	0	0	0	0	2	Bokr, Sadloňová	Pave
29	Point	67	67	B16	2	6	skalka v lesní cestě	50 m JZ od vrcholu Úboče	světlý porfyroid s chloritem	1	170/40	153/36		0					170	40	153	36	0	0	0	0	2	Bokr, Sadloňová	Pave
30	Point	68	68	B17	2	5	skalka v zářezu dlouho	300 m ZZJ od křižovatky lesních	tmavší silně zvětralá chlorit-sericitick	0				0					0	0	0	0	0	0	0	0	2	Bokr, Sadloňová	Pave
31	Point	69	69	B18	2	5	výchoz v cestě	200 m JZ od křižovatky lesních	zvětralá chlorit-sericitická metadrob	0				0					0	0	0	0	0	0	0	0	2	Bokr, Sadloňová	Pave
32	Point	70	70	B19	2	5	ronová rýha v lesní ces	350 m JZ od křižovatky lesních	chlorit-sericitická metadroba s vyšší	1	130/35	117/32		0					130	35	117	32	0	0	0	0	2	Bokr, Sadloňová	Pave
33	Point	71	71	B20	2	5	výchoz v lesní cestě	400 m JZ od křižovatky lesních	chlorit-sericitická metadroba s vyšší	1	130/30	117/27		0					130	30	117	27	0	0	0	0	2	Bokr, Sadloňová	Pave

0 (0 out of 209 Selected)

point_dokbod



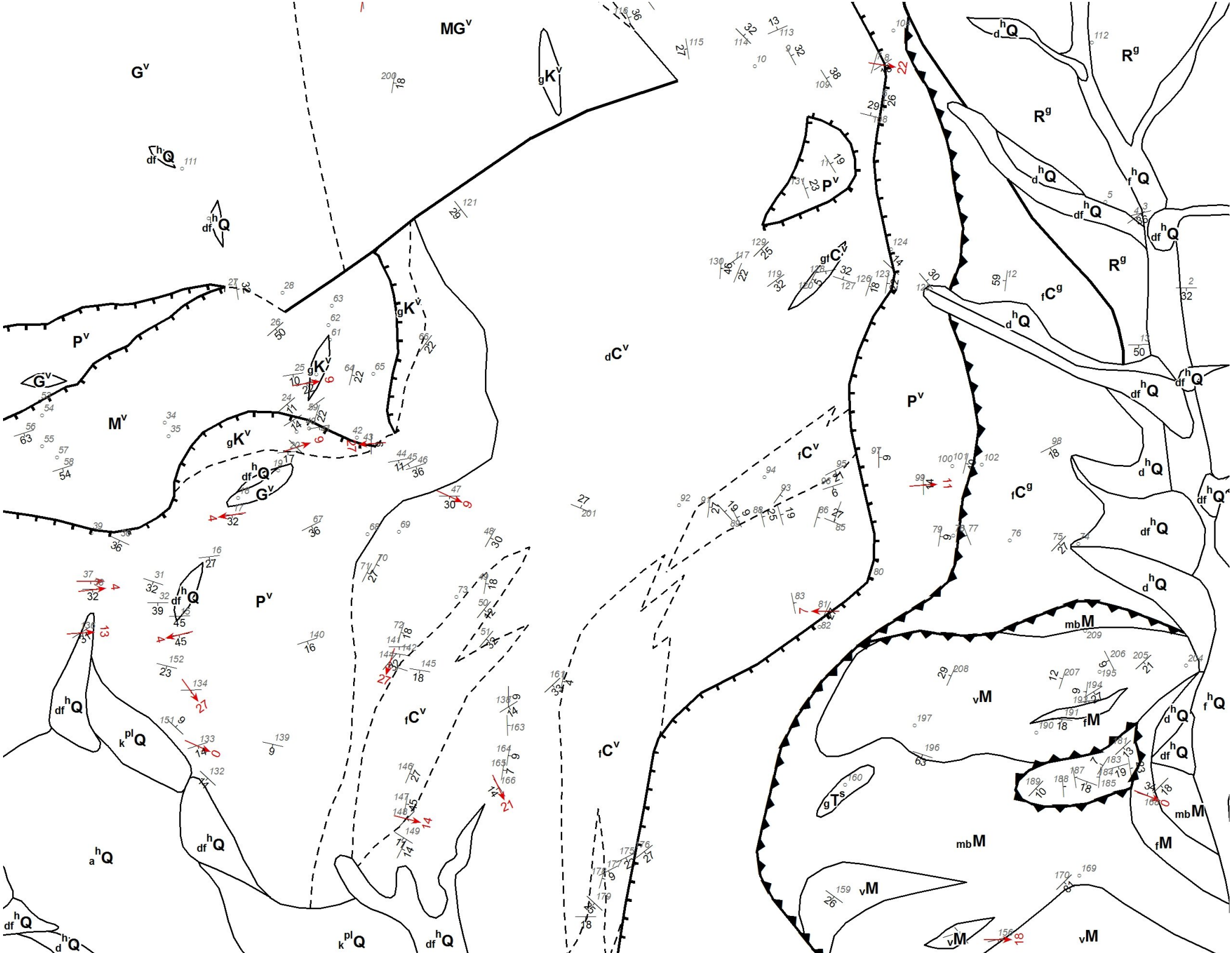
MG v
G v
gK v
P v
M v
dC v
fC v
R g
fC g
mb M
v M
f M
gT s
df h Q
d h Q
f h Q
a h Q
k pl Q

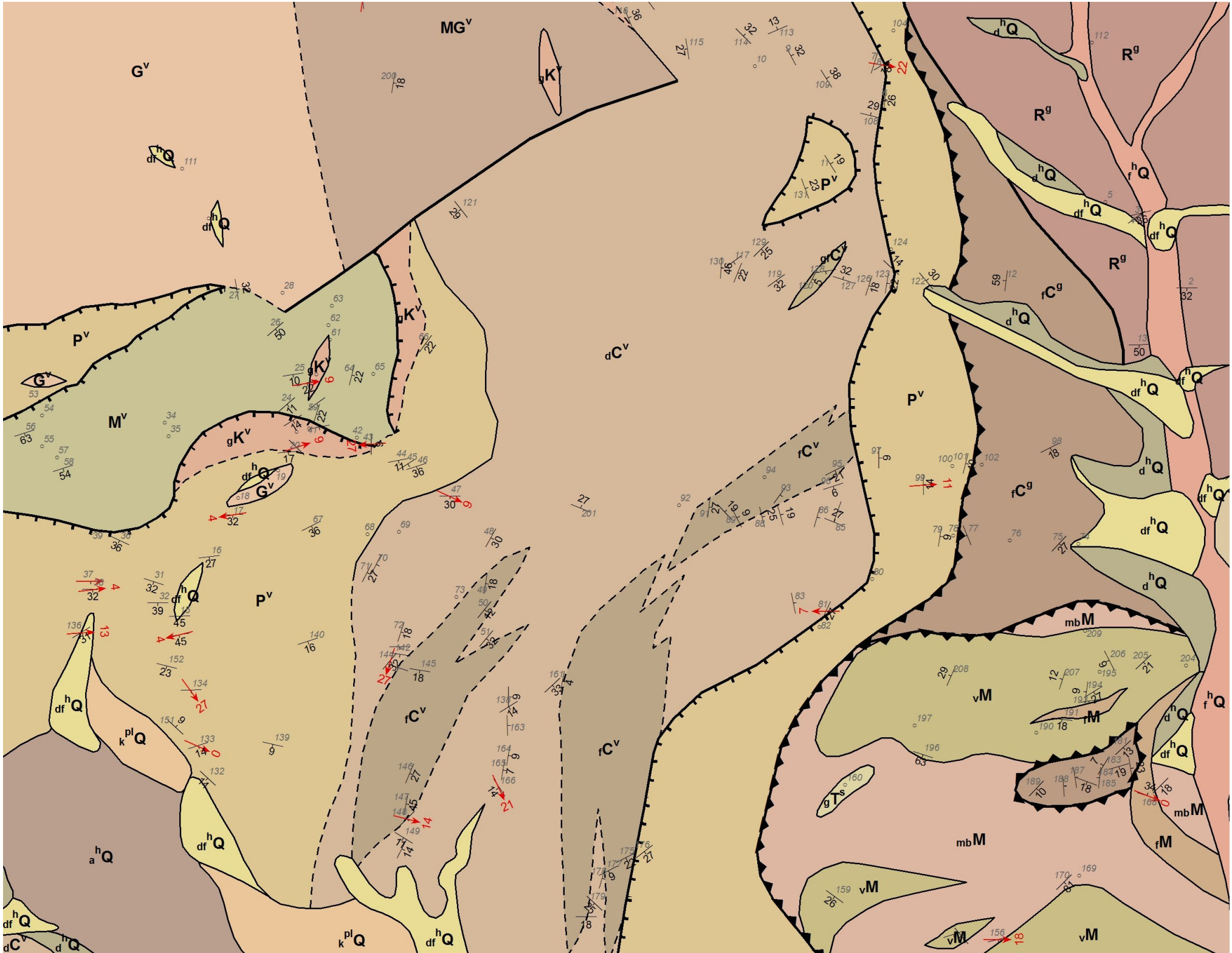
MG v
G v
gK v
P v
M v
dC v
fC v
R g
fC g
mb M
v M
r M
g T s
f M
a hQ
df hQ
d hQ
f hQ
k plQ

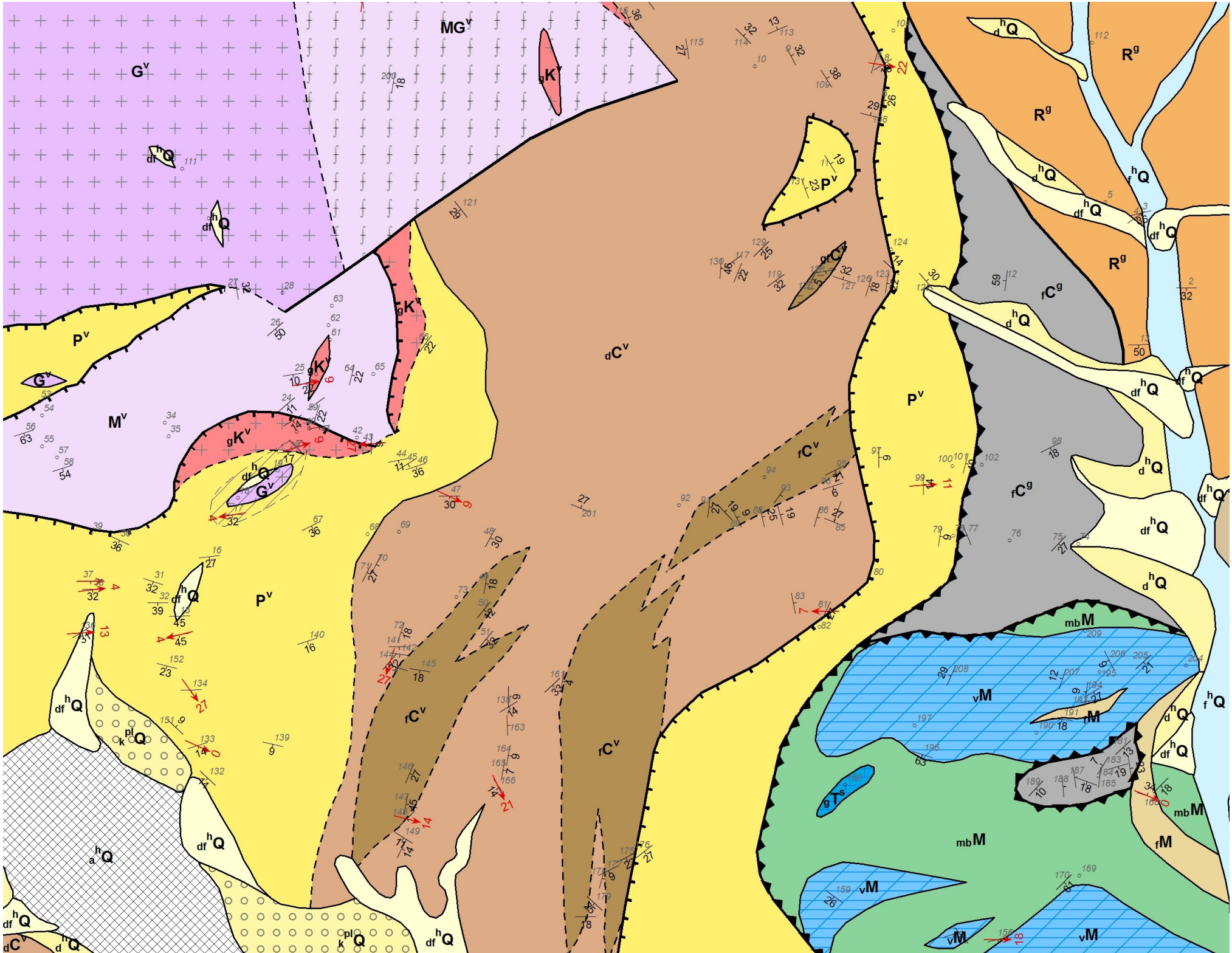
MG v
G v
gK v
P v
M v
dC v
fC v
R g
fC g
mb M
v M
f M
gT s
pl Q
k Q
a Q
df h Q
d h Q
f h Q


Markuška
Na Krtiny
Na Krtiny
Na Mlýnom

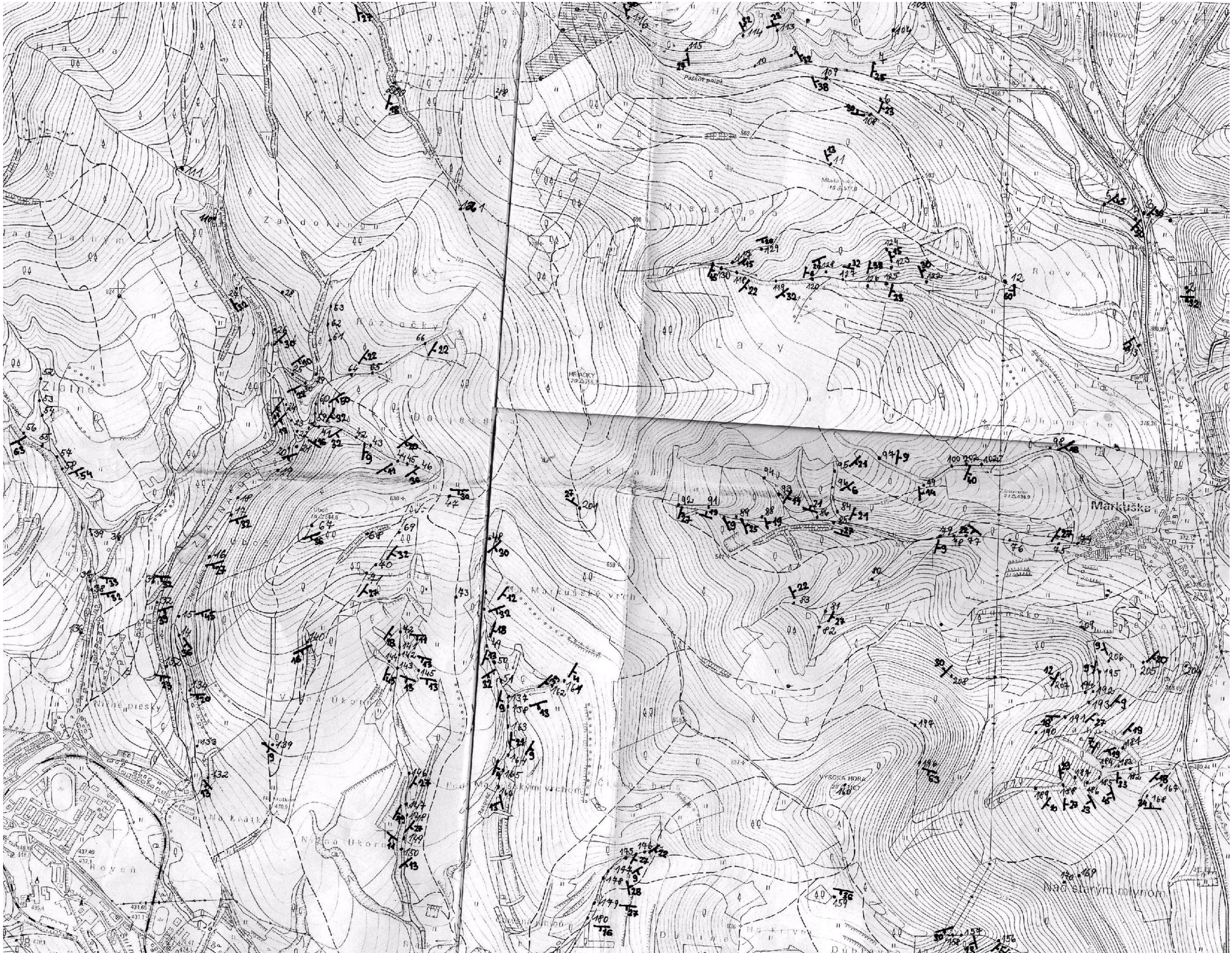
Pašeňe palok
Mladá hora
Lazy
Markuška
Markušský vrch
Nad starým mlynom
VYSOKÁ HORA

Velkou výhodou nám přitom bylo, že data dokumentačního deníku jsou k dispozici ve strukturované podobě – tabulka, jistě mohli být pořizovány v ještě více strukturované podobě, ale díky tomu, že měření byla strojově zpracovatelná je možné bez přepisování zajistit symbolizaci měření na dokumentačních bodech. Než budete sami pořizovat nějaká data tak dobře přemýšlejte jak nebo se s někým poraďte.

Table

Dokumentační body

FID	Shap	id_bo	cislo	stareci	mapovat	geojedn	chrarakt	lokaliz	petrolog	folia	folgra	folstu	folspe	lineac	lingra	linstu	strukt	pozn	folgrasm	folgrask	folstusm	folstusk	lingrasm	lingrask	linstusm	linstusk	mapovalc	mapovalp	mapovalj	mapovalo	geojednc	geojednn	geojedn1	geojedn2	geojedn3	geojedn4	geojednu
147	Point	1	1	DB4	2	1	zářez v cestě	400 m sever	nahnědlý porfy	1	154/33	139/30		1	188/15	169/14			154	33	139	30	188	15	169	14	2	Bokr, Sadloňo	Pavel Bokr,	střední třetí	1	Gemer - metavulkanity	Gemerské pásmo	Gemerikum	Gelnická skupina		
149	Point	2	2	DB5	3	1	dvě skalky v	ve svahu 20	masivní nazele	1	200/35	180/32		0					200	35	180	32	0	0	0	0	3	Adamcová, C	Jana Adam	severní třetí	1	Gemer - metavulkanity	Gemerské pásmo	Gemerikum	Gelnická skupina		
172	Point	3	3	DB6	3	1	silniční zářez	zářez silnice	nahnědlý porfy	1	185/40	166/36		0					185	40	166	36	0	0	0	0	3	Adamcová, C	Jana Adam	severní třetí	1	Gemer - metavulkanity	Gemerské pásmo	Gemerikum	Gelnická skupina		
171	Point	4	4	DB7	3	1	zářez lesní ce	40 m SZ od	nahnědlý porfy	1	160/55	144/50		0					160	55	144	50	0	0	0	0	3	Adamcová, C	Jana Adam	severní třetí	1	Gemer - metavulkanity	Gemerské pásmo	Gemerikum	Gelnická skupina		
170	Point	5	5	DB8	3	1	zářez lesní ce	300 m SZ od	nahnědlý porfy	0				0				stopy f	0	0	0	0	0	0	0	0	3	Adamcová, C	Jana Adam	severní třetí	1	Gemer - metavulkanity	Gemerské pásmo	Gemerikum	Gelnická skupina		
175	Point	6	6	DB9	3	6	skalka 4x2 m	600 m JJZ o	střídání křemit	1	104/29	94/26		0			patrné p		104	29	94	26	0	0	0	0	3	Adamcová, C	Jana Adam	severní třetí	6	Vepor - perm	Veporské pásmo	Veporikum	Obalové jednotky Vepo	perm	perm
204	Point	7	7	DB10	3	5	skalka 4x4 m	500 m JJZ o	velmi tmavá c	1	119/27	107/24		0					119	27	107	24	0	0	0	0	3	Adamcová, C	Jana Adam	severní třetí	5	Vepor - Slatvinský karb	Veporské pásmo	Veporikum	Obalové jednotky Vepo	Slatvinský karbon	karbon
205	Point	8	8	DB10II	3	5	skála 10x5 m	30 m výcho	velmi tmavá c	1	165/20	148/18		1	110/25	99/22	izoklinaln		165	20	148	18	110	25	99	22	3	Adamcová, C	Jana Adam	severní třetí	5	Vepor - Slatvinský karb	Veporské pásmo	Veporikum	Obalové jednotky Vepo	Slatvinský karbon	karbon
178	Point	9	9	DB11	3	5	skála 20x10	500 m JZ od	jemnozrnný chl	1	69/35	62/32		0			odkryv p		69	35	62	32	0	0	0	0	3	Adamcová, C	Jana Adam	severní třetí	5	Vepor - Slatvinský karb	Veporské pásmo	Veporikum	Obalové jednotky Vepo	Slatvinský karbon	karbon
182	Point	10	10	DB12	3	5	skalka ve sv	700 m ZZJ o	chloritický fylit	0				0					0	0	0	0	0	0	0	0	3	Adamcová, C	Jana Adam	severní třetí	5	Vepor - Slatvinský karb	Veporské pásmo	Veporikum	Obalové jednotky Vepo	Slatvinský karbon	karbon
167	Point	11	11	DB13	3	6	zářez cesty o	100 m SSZ	metaarkóza bo	1	65/21	58/19		0					65	21	58	19	0	0	0	0	3	Adamcová, C	Jana Adam	severní třetí	6	Vepor - perm	Veporské pásmo	Veporikum	Obalové jednotky Vepo	perm	perm
169	Point	12	12	DB14	3	3	ronová rýha	v polní cest	jemnozrnný tm	1	308/66	277/59		0					308	66	277	59	0	0	0	0	3	Adamcová, C	Jana Adam	severní třetí	3	Gemer - Ochtinský kar	Gemerské pásmo	Gemerikum	Obalové jednotky Gem	Ochtinský karbon	karbon
148	Point	13	13	DB15	3	1	zářez cesty 1	700 m sever	nahnědlý porfy	1	198/55	178/50		0					198	55	178	50	0	0	0	0	3	Adamcová, C	Jana Adam	severní třetí	1	Gemer - metavulkanity	Gemerské pásmo	Gemerikum	Gelnická skupina		
52	Point	14	14	LP4	1	6	skalky v zářě	700 m SSV	světlý jemnozr	1	190/50	171/45		1	284/5	256/4	S vrásy		190	50	171	45	284	5	256	4	1	Domnosilová,	Lucie Domn	jižní třetina	6	Vepor - perm	Veporské pásmo	Veporikum	Obalové jednotky Vepo	perm	perm
53	Point	15	15	LP5	2	6	skalka (1 m)	300 m sever	světlý jemnozr	1	198/50	178/45		0					198	50	178	45	0	0	0	0	2	Bokr, Sadloňo	Pavel Bokr,	střední třetí	6	Vepor - perm	Veporské pásmo	Veporikum	Obalové jednotky Vepo	perm	perm
28	Point	16	16	LP6	2	6	skála 16x5 m	400 m ZZJ o	světlý sericit-k	1	192/30	173/27		0			pásy zal		192	30	173	27	0	0	0	0	2	Bokr, Sadloňo	Pavel Bokr,	střední třetí	6	Vepor - perm	Veporské pásmo	Veporikum	Obalové jednotky Vepo	perm	perm
27	Point	17	17	LP7	2	6	skála 10x5 m	300 m vých	břidličnatý kvar	1	198/35	178/32		1	290/5	261/4	pásy zal	lineace	198	35	178	32	290	5	261	4	2	Bokr, Sadloňo	Pavel Bokr,	střední třetí	6	Vepor - perm	Veporské pásmo	Veporikum	Obalové jednotky Vepo	perm	perm
26	Point	18	18	LP8	2	7	výchoz v údo	200 m sever	pegmatit až leu	0				0					0	0	0	0	0	0	0	0	2	Bokr, Sadloňo	Pavel Bokr,	střední třetí	7	Vepor - alpinské magm	Veporské pásmo	Veporikum	alpinské magmatity		
19	Point	19	19	LP9	2	7	skalka 5x3 m	při horním o	hrubozrnný leuk	0				0					0	0	0	0	0	0	0	0	2	Bokr, Sadloňo	Pavel Bokr,	střední třetí	7	Vepor - alpinské magm	Veporské pásmo	Veporikum	alpinské magmatity		
17	Point	20	20	LP10	2	6	výchoz v kor	v koryté Zla	hrubozrnný kva	1	194/19	175/17		0					194	19	175	17	0	0	0	0	2	Bokr, Sadloňo	Pavel Bokr,	střední třetí	6	Vepor - perm	Veporské pásmo	Veporikum	Obalové jednotky Vepo	perm	perm
16	Point	21	21	LP11	2	6	výchoz v kor	40 m severn	hrubozrnný kva	1	50/18	45/16		1	80/10	72/9	zvrásněn		50	18	45	16	80	10	72	9	2	Bokr, Sadloňo	Pavel Bokr,	střední třetí	6	Vepor - perm	Veporské pásmo	Veporikum	Obalové jednotky Vepo	perm	perm
15	Point	22	22	LP12	2	4	balvanový v	počátek hřeb	ortorula s biotit	0				0				alpinský	0	0	0	0	0	0	0	0	2	Bokr, Sadloňo	Pavel Bokr,	střední třetí	4	Vepor - fundament	Veporské pásmo	Veporikum	Fundament Veporika		
14	Point	23	23	LP13	2	4	skalka 10x4	v levém sva	ortorula s diskr	1	165/15	148/14		0					165	15	148	14	0	0	0	0	2	Bokr, Sadloňo	Pavel Bokr,	střední třetí	4	Vepor - fundament	Veporské pásmo	Veporikum	Fundament Veporika		
13	Point	24	24	LP14	2	7	skalky v údol	v levém sva	hrubozrnný leuk	1	154/12	139/11		0					154	12	139	11	0	0	0	0	2	Bokr, Sadloňo	Pavel Bokr,	střední třetí	7	Vepor - alpinské magm	Veporské pásmo	Veporikum	alpinské magmatity		
9	Point	25	25	LP15	2	4	zářez lesní ce	20 m výcho	retrográdní rula	1	190/11	171/10		0					190	11	171	10	0	0	0	0	2	Bokr, Sadloňo	Pavel Bokr,	střední třetí	4	Vepor - fundament	Veporské pásmo	Veporikum	Fundament Veporika		
10	Point	26	26	LP16	2	4	dvě skalky v	150 m sever	biotitická parar	1	154/55	139/50		0			mírně zv		154	55	139	50	0	0	0	0	2	Bokr, Sadloňo	Pavel Bokr,	střední třetí	4	Vepor - fundament	Veporské pásmo	Veporikum	Fundament Veporika		
12	Point	27	27	LP17	2	4	výchoz 5x2	10 m západn	retrográdní par	1	90/35	81/32		0			zvrásněn		90	35	81	32	0	0	0	0	2	Bokr, Sadloňo	Pavel Bokr,	střední třetí	4	Vepor - fundament	Veporské pásmo	Veporikum	Fundament Veporika		
11	Point	28	28	LP18	2	7	výchoz při kr	300 m JV od	hrubozrnný leuk	0				0				nemá al	0	0	0	0	0	0	0	0	2	Bokr, Sadloňo	Pavel Bokr,	střední třetí	7	Vepor - alpinské magm	Veporské pásmo	Veporikum	alpinské magmatity		
35	Point	29	29	LP19	2	7	výchoz při le	170 m západ	leukokrátní gra	0				0					0	0	0	0	0	0	0	0	2	Bokr, Sadloňo	Pavel Bokr,	střední třetí	7	Vepor - alpinské magm	Veporské pásmo	Veporikum	alpinské magmatity		
8	Point	30	30	LP20	2	6	skalka 1x1 m	40 m JV od	silně deformov	1	180/25	162/22		1	90/10	81/9	intenzivn		180	25	162	22	90	10	81	9	2	Bokr, Sadloňo	Pavel Bokr,	střední třetí	6	Vepor - perm	Veporské pásmo	Veporikum	Obalové jednotky Vepo	perm	perm
48	Point	31	31	LP21	2	6	zářez lesní ce	800 m SSV	světlý jemnozr	1	220/35	198/32		0					220	35	198	32	0	0	0	0	2	Bokr, Sadloňo	Pavel Bokr,	střední třetí	6	Vepor - perm	Veporské pásmo	Veporikum	Obalové jednotky Vepo	perm	perm
49	Point	32	32	LP22	2	6	zářez lesní sil	750 m SSV	světlý jemnozr	1	200/43	180/39		0					200	43	180	39	0	0	0	0	2	Bokr, Sadloňo	Pavel Bokr,	střední třetí	6	Vepor - perm	Veporské pásmo	Veporikum	Obalové jednotky Vepo	perm	perm
57	Point	33	33	LP23	1	5	dvě malé ska	svah Masník	chlorit-sericitick	1	232/10	209/9		0					232	10	209	9	0	0	0	0	1	Domnosilová,	Lucie Domn	jižní třetina	5	Vepor - Slatvinský karb	Veporské pásmo	Veporikum	Obalové jednotky Vepo	Slatvinský karbon	karbon
206	Point	34	34	IP1	2	4	výchoz v kor	v potoce 65	biotitická ortoru	0				0					0	0	0	0	0	0	0	0	2	Bokr, Sadloňo	Pavel Bokr,	střední třetí	4	Vepor - fundament	Veporské pásmo	Veporikum	Fundament Veporika		
207	Point	35	35	IP2	2	4	výchoz v kor	v potoce 50	biotitická ortoru	0				0					0	0	0	0	0	0	0	0	2	Bokr, Sadloňo	Pavel Bokr,	střední třetí	4	Vepor - fundament	Veporské pásmo	Veporikum	Fundament Veporika		
45	Point	36	36	IP3	2	4	výchoz v kor	v levostrann	biotitická parar	1	228/40	205/36		0					228	40	205	36	0	0	0	0	2	Bokr, Sadloňo	Pavel Bokr,	střední třetí	4	Vepor - fundament	Veporské pásmo	Veporikum	Fundament Veporika		
46	Point	37	37	IP4	2	6	výchoz v kor	v koryté Židl	světlý jemnozr	1	200/37	180/33		1	100/0	90/0			200	37	180	33	100	0	90	0	2	Bokr, Sadloňo	Pavel Bokr,	střední třetí	6	Vepor - perm	Veporské pásmo	Veporikum	Obalové jednotky Vepo	perm	perm
47	Point	38	38	IP5	2	6	výchoz v kor	v koryté Židl	světlý jemnozr	1	198/35	178/32		1	92/5	83/4			198	35	178	32	92	5	83	4	2	Bokr, Sadloňo	Pavel Bokr,	střední třetí	6	Vepor - perm	Veporské pásmo	Veporikum	Obalové jednotky Vepo	perm	perm
44	Point	39	39	IP6	2	4	50 m výchoz	v koryté Židl	biotitická parar	0				0			prstovitě		0	0	0	0	0	0	0	0	2	Bokr, Sadloňo	Pavel Bokr,	střední třetí	4	Vepor - fundament	Veporské pásmo	Veporikum	Fundament Veporika		
18	Point	40	40	IP7	2	4	výchoz v kor	v levostrann	mylonitizovaná	0				0					0	0	0	0	0	0	0	0	2	Bokr, Sadloňo	Pavel Bokr,	střední třetí	4	Vepor - fundament	Veporské pásmo	Veporikum	Fundament Veporika		
36	Point	41	41	IP8	2	4	skalka v údol	v potoce 10	mylonitizovaná	1	188/35	169/32		0			intruze s		188	35	169	32	0	0	0	0	2	Bokr, Sadloňo	Pavel Bokr,	střední třetí	4	Vepor - fundament	Veporské pásmo	Veporikum	Fundament Veporika		
20	Point	42	42	IP9	2	4	dvě skalky v	150 m nad b	migmatitická ru	0				0					0	0	0	0	0	0	0	0	2	Bokr, Sadloňo	Pavel Bokr,	střední třetí	4	Vepor - fundament	Veporské pásmo	Veporikum	Fundament Veporika		
21	Point	43	43	IP10	2	4	skalka v údol	50 m nad bo	ortorula s diskr	1	100/10	90/9		1	296/30	266/27		velmi si	100	10	90	9	296	30	266	27	2	Bokr, Sadloňo	Pavel Bokr,	střední třetí	4	Vepor - fundament	Veporské pásmo	Veporikum	Fundament Veporika		
22	Point	44	44	IP11	2	6	výchoz v kor	70 m nad bo	světlý jemnozr	1	188/12	169/11		0					188	12	169	11	0	0	0	0	2	Bokr, Sadloňo	Pavel Bokr,	střední třetí	6	Vepor - perm	Veporské pásmo	Veporikum	Obalové jednotky Vepo	perm	perm
23	Point	45	45	IP12	2	6	výchoz v kor	60 m nad bo	světlý jemnozr	1	164/22	148/20		0					164	22	148	20	0	0	0	0	2	Bokr, Sadloňo	Pavel Bokr,	střední třetí	6	Vepor - perm	Veporské pásmo	Veporikum	Obalové jednotky Vepo	perm	perm
24	Point	46	46	IP13	2	6	výchoz v kor	70 m nad bo	světlý jemnozr	1	180/40	162/36		0					180	40	162	36	0	0	0	0	2	Bokr, Sadloňo	Pavel Bokr,	střední třetí	6	Vepor - perm	Veporské pásmo	Veporikum	Obalové jednotky Vepo	perm	perm
25	Point	47	47	IP14	2	5	ronová rýha	u křižovatky	střídání chlorit-	1	200/33	180/30		1	128/10	115/9	jemná lin		200	33	180	30	128	10	115	9	2	Bokr, Sadloňo	Pavel Bokr,	střední třetí	5	Vepor - Slatvinský karb	Veporské pásmo	Veporikum	Obalové jednotky Vepo	Slatvinský karbon	karbon
151	Point	48	48	IP15	2	5	výchoz v kor	u pramene p	chlorit-sericitick	1	132/33	119/30		0					132	33	119	30	0	0	0	0	2	Bokr, Sadloňo	Pavel Bokr,	střední třetí	5	Vepor - Slatvinský karb	Veporské pásmo	Veporikum	Obalové jednotky Vepo	Slatvinský karbon	karbon
199	Point	49	49	LP26	2	5	výchoz v kor	150 m od pr	chlorit-sericitick	1	110/20	99/18		0					110	20	99	18	0	0	0	0	2	Bokr, Sadloňo	Pavel Bokr,	střední třetí	5	Vepor - Slatvinský karb	Veporské pásmo	Veporikum	Obalové jednotky Vepo	Slatvinský karbon	karbon
198	Point	50	50	LP27	2	5	výchoz v kor	250 m od pr	grafitická meta	1	143/13	129/12		0					143	13	129	12	0	0	0	0	2	Bokr, Sadloňo	Pavel Bokr,	střední třetí	5	Vepor - Slatvinský karb	Veporské pásmo	Veporikum	Obalové jednotky Vepo	Slatvinský karbon	karbon
197	Point	51	51	LP28	2	5	10 m výchoz	350 m od pr	chlorit-sericitick	1	145/35	130/32		0					145	35	130	32	0	0	0	0	2	Bokr, Sadloňo	Pavel Bokr,	střední třetí	5	Vepor - Slatvinský karb	Veporské pásmo	Veporikum	Obalové jednotky Vepo	Slatvinský karbon	karbon
37	Point	52	52	B1	2	7	výchoz v kor	v údolí druh	leukogranit s kř	0				0			svislé pu		0	0	0	0	0	0	0	0	2	Bokr, Sadloňo	Pavel Bokr,	střední třetí	7	Vepor - alpinské magm	Veporské pásmo	Veporikum	alpinské magmatity		
38	Point	53	53	B2	2	6	výchoz v kor	v údolí druh	světlý jemnozr	0				0					0	0	0	0	0	0	0	0	2	Bokr, Sadloňo	Pavel Bokr,	střední třetí	6	Vepor - perm	Veporské pásmo	Veporikum	Obalové jednotky Vepo	perm	perm
39	Point	54	54	B3	2	4	výchoz v kor	v údolí druh	biotitická parar	0				0				proniknu	0	0	0	0	0	0	0	0	2	Bokr, Sadloňo	Pavel Bokr,	střední třetí	4	Vepor - fundament	Veporské pásmo	Veporikum	Fundament Veporika		
41	Point	55	55	B4	2	4	výchoz v kor	v údolí Židlo	biotitická parar	0				0					0	0	0	0	0	0	0	0	2	Bokr, Sadloňo	Pavel Bokr,	střední třetí	4	Vepor - fundament	Veporské pásmo	Veporikum	Fundament Veporika		
40	Point	56	56	B5	2	4	výchoz v kor	v údolí Židlo	biotitická parar	1	180/70	162/63		0				intenziv	180	70	162	63	0	0	0	0	2	Bokr, Sadloňo	Pavel Bokr,	střední třetí	4	Vepor - fundament	Veporské pásmo	Veporikum	Fundament Veporika		
42	Point	57	57	B6	2	4	výchoz v kor	v údolí Židlo	biotitická parar	0				0					0	0	0	0	0	0	0	0	2	Bokr, Sadloňo	Pavel Bokr,	střední třetí	4	Vepor - fundament	Veporské pásmo	Veporikum	Fundament Veporika		
43	Point	58	58	B7	2	4	výchoz v kor	v údolí Židlo	biotitická parar	1	180/60	162/54		0					180	60	162	54	0	0	0	0	2	Bokr, Sadloňo	Pavel Bokr,	střední třetí	4	Vepor - fundament	Veporské pásmo	Veporikum	Fundament Veporika		
7	Point	59	59	B8	2	4	výchoz v kor	v údolí bezej	světlá silně my	1	120/24	108/22		0				silný apl	120	24	108	22	0	0	0	0	2	Bokr, Sadloňo	Pavel Bokr,	střední třetí	4	Vepor - fundament	Veporské pásmo	Veporikum	Fundament Veporika		
6	Point	60	60	B9	2	4	skála 7x2 m	v údolí bezej	světlá myloniti	1	160/55	144/50		0					160	55	144	50	0	0	0	0	2	Bokr, Sadloňo	Pavel Bokr,	střední třetí	4	Vepor - fundament	Veporské pásmo	Veporikum	Fundament Veporika		
5	Point	61	61	B10	2	4	výchoz v kor	v údolí bezej	světlá myloniti	0				0					0	0	0	0	0	0	0	0	2	Bokr, Sadloňo	Pavel Bokr,	střední třetí	4	Vepor - fundament	Veporské pásmo	Veporikum	Fundament Veporika		
4	Point	62	62	B11	2	4	výchoz v kor	v údolí bezej	světlá myloniti	0				0					0	0	0	0	0	0	0	0	2	Bokr, Sadloňo	Pavel Bokr,	střední třetí	4	Vepor - fundament	Veporské pásmo	Veporikum	Fundament Veporika		
3	Point	63	63	B12	2	4	výchoz v kor	v údolí bezej	světlá myloniti	0				0					0	0	0	0	0	0	0	0	2	Bokr, Sadloňo	Pavel Bokr,	střední třetí	4	Vepor - fundament	Veporské pásmo	Veporikum	Fundament Veporika		
2	Point	64	64	B13	2	4	výchoz v kor	v údolí bezej	světlá myloniti	1	116/25	104/22		0					116	25	104	22	0	0	0	0	2	Bokr, Sadloňo	Pavel Bokr,	střední třetí	4	Vepor - fundament	Veporské pásmo	Veporikum	Fundament Veporika		
1	Point	65	65	B14	2	4	výchoz v kor	v údolí bezej	světlá ortorulas	0				0					0	0	0	0	0	0	0	0	2	Bokr, Sadloňo	Pavel Bokr,	střední třetí	4	Vepor - fundament	Veporské pásmo	Veporikum	Fundament Veporika		
0	Point	66	66	B15	2	6	výchoz v kor	v údolí bezej	světlý jemnozr	1	140/25	126/22		0					140	25	126	22	0	0	0	0	2	Bokr, Sadloňo	Pavel Bokr,	střední třetí	6	Vepor - perm	Veporské pásmo	Veporikum	Obalové jednotky Vepo	perm	perm
29	Point	67	67	B16	2	6	skalka v lesn	50 m JZ od	světlý porfyroi	1	170/40	153/36		0					170	40	153	36	0	0	0	0	2	Bokr, Sadloňo	Pavel Bokr,	střední třetí	6	Vepor - perm	Veporské pásmo	Veporikum	Obalové jednotky Vepo	perm	perm
30	Point	68	68	B17	2	5	skalka v zářě	300 m ZZJ o	tmavší silně zv	0				0					0	0	0	0	0	0	0	0	2	Bokr, Sadloňo	Pavel Bokr,	střední třetí	5	Vepor - Slatvinský karb	Veporské pásmo	Veporikum	Obalové jednotky Vepo	Slatvinský karbon	karbon
31	Point	69	69	B18	2	5	výchoz v ces	200 m JZ od	zvětralá chlorit-	0				0					0	0	0	0	0	0	0	0	2	Bokr, Sadloňo	Pavel Bokr,	střední třetí	5	Vepor - Slatvinský karb	Veporské pásmo	Veporikum	Obalové jednotky Vepo	Slatvinský karbon	karbon
32	Point	70	70	B19	2	5	ronová rýha	350 m JZ od	chlorit-sericitick	1	130/35	117/32		0					130	35	117	32	0	0	0	0	2	Bokr, Sadloňo	Pavel Bokr,	střední třetí	5	Vepor - Slatvinský karb	Veporské pásmo	Veporikum	Obalové jednotky Vepo	Slatvinský karbon	karbon
33	Point	71	71	B20	2	5	výchoz v les	400 m JZ od	chlorit-sericitick	1	130/30	117/27		0					130	30	117	27	0	0	0	0	2	Bokr, Sadloňo	Pavel Bokr,	střední třetí	5	Vepor - Slatvinský karb	Veporské pásmo	Veporikum	Obalové jednotky Vepo	Slatvinský karbon	karbon
61	Point	72	72	B21	2	5	skalka v kor	500 m JJZ o	chlorit-sericitick	1	120/20	108/18		0					120	20	108	18	0	0	0	0	2	Bokr, Sadloňo	Pavel Bokr,	střední třetí	5	Vepor - Slatvinský karb	Veporské pásmo	Veporikum	Obalové jednotky Vepo	Slatvinský karbon	karbon
34	Point	73	73	B22	2	5	ronová rýha	30 m vlevo		0				0					0	0	0	0	0	0	0	0	2	Bokr, Sadloňo	Pavel Bokr,	střední třetí	5	Vepor - Slatvinský karb	Veporské pásmo	Veporikum	Obalové jednotky Vepo	Slatvinský karbon	karbon
145	Point	74	74	B23	2	3	300 m výcho	na bezejmen	velmi tmavý gr	0				0			patrné in		0	0	0	0	0	0	0	0	2	Bokr, Sadloňo	Pavel Bokr,	střední třetí	3	Gemer - Ochtinský kar	Gemerské pásmo	Gemerikum	Obalové jednotky Gem	Ochtinský karbon	karbon
144	Point	75	75	B24	2	3	výchoz v kor	na bezejmen	velmi tmavý je	1	148/30	133/27		0			výchoz j		148	30	133	27	0	0	0	0	2	Bokr, Sadloňo	Pavel Bokr,	střední třetí	3	Gemer - Ochtinský kar	Gemerské pásmo	Gemerikum	Obalové jednotky Gem	Ochtinský karbon	karbon
143	Point	76	76	B25	2	3	výchoz v kor	na bezejmen	velmi tmavý je	0				0					0	0	0	0	0	0	0	0	2	Bokr, Sadloňo	Pavel Bokr,	střední třetí	3	Gemer - Ochtinský kar	Gemerské pásmo	Gemerikum	Obalové jednotky Gem	Ochtinský karbon	karbon
142	Point	77	77	B26	2	3	výchoz v kor	na bezejmen	chlorit-sericitick	1	276/25	248/22		0			výchoz j		276	25	248	22	0	0	0	0	2	Bokr, Sadloňo	Pavel Bokr,	střední třetí	3	Gemer - Ochtinský kar	Gemerské pásmo	Gemerikum	Obalové jednotky Gem	Ochtinský karbon	karbon
141	Point	78	78	B27	2	6	skalka ve sv	u bezejmenn	světlý jemnozr	0				0					0	0	0	0	0	0	0	0	2	Bokr, Sadloňo	Pavel Bokr,	střední třetí	6	Vepor - perm	Veporské pásmo	Veporikum	Obalové jednotky Vepo	perm	perm
140	Point	79	79	B28	2	6	100 m výcho	rokle po levé	světlý jemnozr	1	110/10	99/9		0					110	10	99	9	0	0	0	0	2	Bokr, Sadloňo	Pavel Bokr,	střední třetí	6	Vepor - perm	Veporské pásmo	Veporikum	Obalové jednotky Vepo	perm	perm
124	Point	80	80	B29	2	5	výchoz v kor	na bezejmen	tmavá chloritic	0				0			výchoz j		0	0	0	0	0	0	0	0	2	Bokr, Sadloňo	Pavel Bokr,	střední třetí	5	Vepor - Slatvinský karb	Veporské pásmo	Veporikum	Obalové jednotky Vepo	Slatvinský karbon	karbon
122	Point	81	81	B30	2	5	výchoz v kor	na bezejmen	světlá chlorit-s	1	128/30	115/27		1	300/8	270/7			128	30	115	27	300	8	270	7	2	Bokr, Sadloňo	Pavel Bokr,	střední třetí	5	Vepor - Slatvinský karb	Veporské pásmo	Veporikum	Obalové jednotky Vepo	Slatvinský karbon	karbon
121	Point	82	82	B31	2	5	výchoz v kor	na bezejmen	chlorit-sericitick	0				0					0	0	0	0	0	0	0	0	2	Bokr, Sadloňo	Pavel Bokr,	střední třetí	5	Vepor - Slatvinský karb	Veporské pásmo	Veporikum	Obalové jednotky Vepo	Slatvinský karbon	karbon
123	Point

Touto koncepcí postupu bychom se tedy měli rychle dobrat k digitální geologické mapě s polygony geologických jednotek a jejich indexy, liniemi geologických rozhraní, dokumentačními body včetně symbolizace strukturních měření na těchto bodech …

ALE to neznamená, že vykreslení mapy provedené zde naznačovaným způsobem je to nejvhodnější jaké může být – dále bude třeba si zobrazit mapu <u>již v jejím skutečném měřítku, ve kterém by měla být vyhotovena</u> (tištěna nebo jinak zveřejněna) a dále již v požadovaném měřítku provádět takové úpravy, aby mapa „nějak rozumně vypadala“:

- **indexy geologických jednotek můžeme v případě potřeby kousek poposunout – a to díky tomu, že to jsou vlastně ty body, které slouží k uložení atributů pro vygenerování polygonů geologických jednotek (ale pozor, nesmíme bod přesunout příliš daleko – stále musí zůstat v příslušném polygonu, ale můžeme jej trochu posunout pokud by kolidoval se znaménky nebo třeba topografií)**

- **můžeme si trochu pohrát se symbologií dokumentačních bodů a měření na nich (vlastní symboly, popisky), případně i nastavit konflitky a priority vykreslování**

- **můžeme udělat třeba i více mapových výstupů s různými kombinacemi vrstev**

- **a nebo si třeba v bodové mapové vrstvě dokumentačních bodů přidat sloupec (případně sloupce), které budou pomocí hodnot 1/0 udávat zda-li se má na konkrétním dokumentačním bodě vykreslit to či ono měření a pak podle tohoto sloupce (případně těchto sloupců) upravit i podmínky pro výběr bodů k symbolizaci v příslušných mapových vrstvách**

- **a nebo si udělat zcela nezávislou bodovou mapovou vrstvu (případně vrstvy) s generalizovanými strukturními znaménky (jako ve skenované předloze naší mapy)**

Informace pro vážné nadšence (mimo rámec kurzu):

Mnohem více možností nastavení, úprav, efektů symbolizace (a to samostatně po jednotlivých prvcích v rámci jedné mapové vrstvy) nabízí <u>kartografické reprezentace</u>, které se ale nastavují a používají v rámci geodatabáze, což je ale nad rámec tohoto kurzu

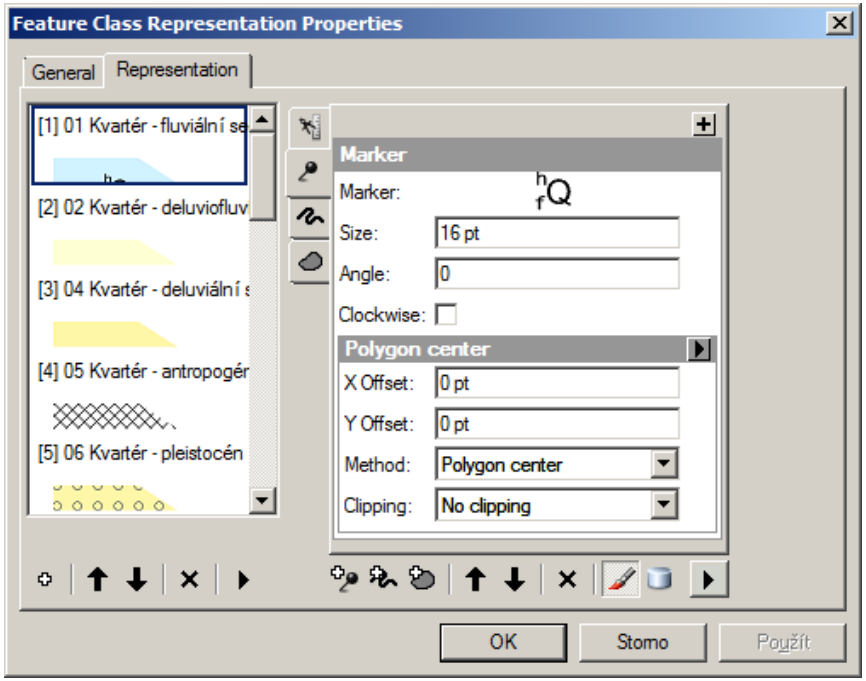

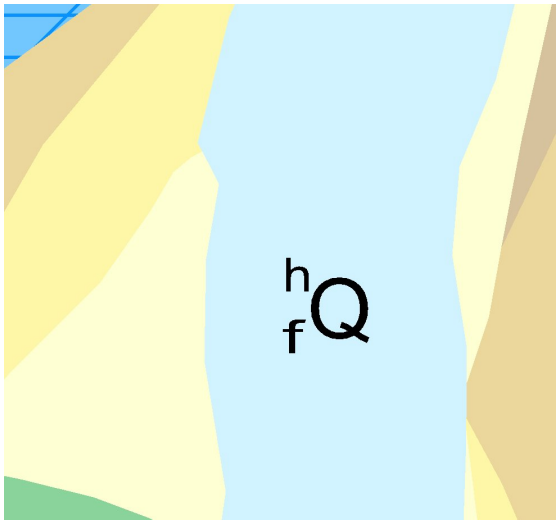
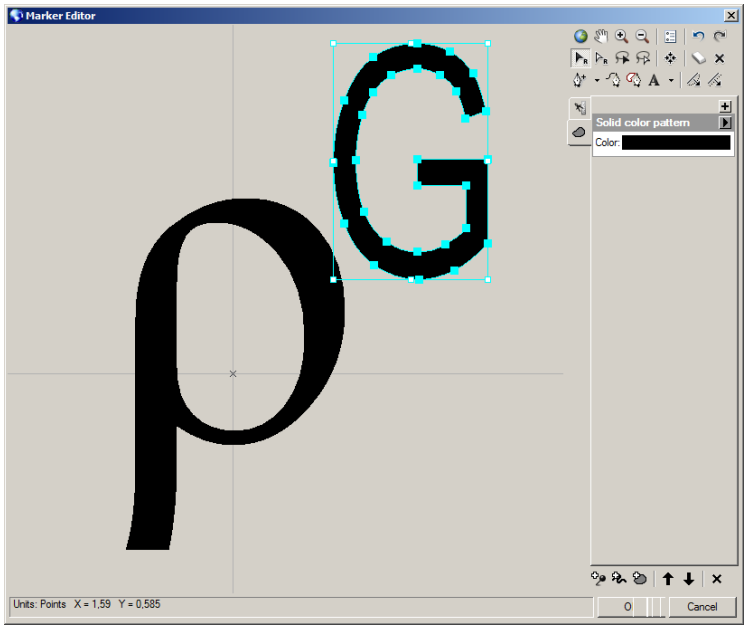
$^{h}_{f}Q$	01 Kvartér - fluviální sedimenty
$^{h}_{df}Q$	02 Kvartér - deluviofluviální sedimenty
$^{h}_{d}Q$	04 Kvartér - deluviální sedimenty
	05 Kvartér - antropogén
	06 Kvartér - pleistocén
	08 Gemer - Silica - Gutensteinské vápence
$_{g}T^{s}$	14 Gemer - Meliata - metabazity